

Załącznik Nr.....
do Uchwały nr
Rady Gminy Rudnik
z dnia r.

Gminny Program Rewitalizacji Gminy Rudnik na lata 2024-2030



(PROJEKT)

Rudnik, marzec 2024 r.

ZLECENIODAWCA



Gmina Rudnik
Rudnik 71
22-330 Rudnik
tel/fax: 84 684 11 23
e-mail: urząd@rudnik.gmina.pl
www.rudnik.gmina.pl

WYKONAWCA

Doradztwo i Reklama Sp. z o.o.
ul. Prymasa S. Wyszyńskiego 4
22-400 Zamość
tel. 84 627 37 05, 512 138 998
e-mail: kontakt@doradztwoireklama.pl
www.doradztwoireklama.pl



Spis treści

1. WPROWADZENIE	5
1.1. Gminny Program Rewitalizacji a Lokalny Program Rewitalizacji	6
1.2. Struktura Gminnego Programu Rewitalizacji Gminy Rudnik na lata 2024-2030	9
1.3. Podstawa prawna	13
1.4. Diagnoza i delimitacja obszaru zdegradowanego i obszaru rewitalizacji - podsumowanie	17
1.5. Obszar geograficzny	22
1.5.1. Obszar Gminy Rudnik	22
1.5.2. Obszar objęty rewitalizacją	25
2. SZCZEGÓŁOWA DIAGNOZA	29
2.1. Analiza zjawisk negatywnych – analiza wskaźnikowa	29
2.2. Analiza zjawisk negatywnych – analiza jakościowa	80
2.3. Analiza zjawisk negatywnych – podsumowanie	91
2.4. Analiza lokalnych potencjałów	94
3. POWIĄZANIA GMINNEGO PROGRAMU REWITALIZACJI Z DOKUMENTAMI STRATEGICZNYMI GMINY	97
3.1. Strategia Rozwoju Gminy Rudnik na lata 2021-2027	98
3.2. Strategia Rozwiązywania Problemów Społecznych Gminy Rudnik na lata 2021–2027	102
4. WIZJA STANU OBSZARU PO PRZEPROWADZENIU REWITALIZACJI ..	105
5. CELE REWITALIZACJI ORAZ ODPOWIADAJĄCE IM KIERUNKI DZIAŁAŃ	106
6. OPIS PRZEDSIĘWZIĘĆ REWITALIZACYJNYCH	121
6.1. Lista podstawowych przedsięwzięć rewitalizacyjnych	124

6.2. Charakterystyka pozostałych dopuszczalnych przedsięwzięć rewitalizacyjnych	164
7. MECHANIZMY INTEGROWANIA DZIAŁAŃ ORAZ PRZEDSIĘWZIĘĆ REWITALIZACYJNYCH	175
7.1. Mechanizmy integracji	175
7.2. Komplementarność przedsięwzięć rewitalizacyjnych	178
7.2.1. Komplementarność przestrzenna	178
7.2.2. Komplementarność problemowa	180
7.2.3. Komplementarność proceduralno-instytucjonalna	182
7.2.4. Komplementarność międzyokresowa	184
7.2.5. Komplementarność źródeł finansowania	188
8. SZACUNKOWE RAMY FINANSOWE GMINNEGO PROGRAMU REWITALIZACJI	189
9. STRUKTURA ZARZĄDZANIA REALIZACJĄ GMINNEGO PROGRAMU REWITALIZACJI	193
10. MECHANIZM WŁĄCZANIA INTERESARIUSZY W PROCES REWITALIZACJI, W TYM W RAMACH KOMITETU REWITALIZACJI	200
11. SYSTEM MONITOROWANIA I OCENY GPR	208
11.1. Monitoring Programu	208
11.2. Ocena skuteczności działań rewitalizacyjnych	210
11.3. System wprowadzania modyfikacji do Programu	216
12. ZMIANY W UCHWAŁACH DOTYCZĄCYCH ZASOBU MIESZKANIOWEGO GMINY I ZASAD WYNAJMOVANYCH LOKALI W TYM ZASOBIE	216
13. ZMIANY W UCHWALE W SPRAWIE WYZNACZANIA SKŁADU ORAZ ZASAD DZIAŁANIA KOMITETU REWITALIZACJI	217
14. SPECJALNA STREFA REWITALIZACJI	217

15.SPOSÓB REALIZACJI GMINNEGO PROGRAMU REWITALIZACJI W ZAKRESIE PLANOWANIA I ZAGOSPODAROWANIA PRZESTRZENNEGO	217
16.PODSTAWOWE KIERUNKI ZMIAN FUNKCJONALNO- PRZESTRZENNYCH OBSZARU REWITALIZACJI	221
SPIS TABEL	222
SPIS WYKRESÓW	224
SPIS MAP	229
ZAŁĄCZNIKI	229

1. WPROWADZENIE

Gminny program rewitalizacji jest wieloletnim programem działań prowadzonym na terenie Gminy, w określonych strefach - społecznej, gospodarczej, środowiskowej, przestrzenno-funkcjonalnej i technicznej. Realizacja GPR ma spowodować wyprowadzenie wyznaczonych obszarów rewitalizacji ze stanu kryzysowego i stworzenie warunków do zrównoważonego rozwoju. Przygotowanie, koordynacja i tworzenie warunków do rewitalizacji jest zadaniem własnym, ale nieobowiązkowym Gminy. Aby realizować to fakultatywne zadanie własne, należy opracować GPR – dokument, który pokazuje, jak w założonej perspektywie kilku lat rozwiązać problemy obszaru i społeczności lokalnej lub chociaż jak wydatnie zmniejszyć ich natężenie. Władze Gminy decydują o przystąpieniu do tego procesu, jeśli dojdą do wniosku, że na niektórych obszarach Gminy nie jest możliwe rozwiązanie problemów przy użyciu standardowych, sektorowych działań.

Kwestie związane z rewitalizacją terenów miejskich i wiejskich reguluje ustawa o rewitalizacji z dnia 9 października 2015 roku. Ustawa określa obowiązkowe elementy GPR i zwraca szczególną uwagę na partycypacyjny charakter prac. Gminny program rewitalizacji w myśl ustawy jest programem rozwiązującym przede wszystkim problemy społeczne. Zgodnie z art. 2 ust. 1: „Rewitalizacja stanowi proces wyprowadzania ze stanu kryzysowego obszarów zdegradowanych, prowadzony w sposób kompleksowy, poprzez zintegrowane działania na rzecz lokalnej społeczności, przestrzeni i gospodarki, skoncentrowane terytorialnie, prowadzone przez interesariuszy rewitalizacji na podstawie gminnego programu rewitalizacji.”

Rewitalizacja daje możliwość połączenia sił wielu instytucji i podmiotów, które wspólnie mogą rozwiązać złożone problemy. Zgodnie z ustawą zaplanowanie tego procesu następuje niejako w dwóch etapach. Pierwszym jest wyznaczenie obszaru zdegradowanego i obszaru rewitalizacji. Następuje ono w drodze uchwały Rady Gminy, tzw. uchwały delimitacyjnej. Drugim etapem jest opracowanie i uchwalenie dokumentu, na podstawie którego rewitalizacja będzie prowadzona – gminnego programu rewitalizacji (GPR), który jest

wieloletnim programem działań w sferze społecznej oraz gospodarczej lub przestrzenno-funkcjonalnej lub technicznej, lub środowiskowej (w zależności od zidentyfikowanych zjawisk kryzysowych). Jego realizacja ma spowodować wyprowadzenie wyznaczonych obszarów rewitalizacji ze stanu kryzysowego oraz stworzenia warunków do ich zrównoważonego rozwoju.

1.1. Gminny Program Rewitalizacji a Lokalny Program Rewitalizacji

Tworzenie dokumentu Gminnego Programu Rewitalizacji Gminy Rudnik na lata 2024-2030 poprzedziły działania rewitalizacyjne realizowane w oparciu o Lokalny Program Rewitalizacji (LPR) Gminy Rudnik na lata 2017-2023. Zgodnie z zasadą ciągłości w planowaniu przed przystąpieniem do tworzenia GPR analizie poddano doświadczenia z realizacji LPR. Opracowanie Gminnego Programu Rewitalizacji dla Gminy Rudnik jest związane z przejściem z pozaustawowego programu rewitalizacji na gminny program rewitalizacji. Lokalny Program Rewitalizacji Gminy Rudnik na lata 2017-2023 był pierwszym dokumentem, w którym wyznaczono obszar rewitalizacji i wytyczono plan działania w zakresie rewitalizacji.

LPR opracowany był według tzw. procedury pozaustawowej zgodnie z Wytycznymi w zakresie rewitalizacji w Programach operacyjnych na lata 2014-2020 Ministra Rozwoju z dnia 2 sierpnia 2016 r. oraz Zasadami Programowania, wdrażania i wsparcia rewitalizacji w województwie lubelskim. Przejściowe przepisy o rewitalizacji dopuściły obowiązywanie programów rewitalizacji opracowanych wg tej procedury do końca roku 2023. Lokalny Program Rewitalizacji został wpisany do wykazu prowadzonego przez Marszałka Województwa Lubelskiego, co było jednoznaczne z pozytywną weryfikacją i umożliwieniem przedsięwzięciom zawartym w tym dokumencie ubiegania się o współfinansowanie ze środków UE na rewitalizację.

Gmina Rudnik zgodnie z rozdziałem 12 LPR, prowadzi monitoring realizacji założeń LPR, którego celem jest prawidłowa i efektywna realizacja

założeń LPR, dostarczenie informacji na temat rzeczowego i finansowego stopnia zrealizowania projektów rewitalizacyjnych oraz ocenę tego procesu, a także określenie występujących trudności lub niezgodności. Monitoring realizacji Lokalnego Programu Rewitalizacji prowadzony jest w ramach struktury organizacyjnej Urzędu Gminy, przede wszystkim przez pracowników odpowiedzialnych za wdrożenie Programu. W proces monitorowania zaangażowany jest też Komitet Rewitalizacji – którego zadaniem jest m.in. opiniowanie przygotowanego sprawozdania.

Poniższa tabela przedstawia projekty wpisane do Lokalnego Programu Rewitalizacji Gminy Rudnik na lata 2017-2023 wraz z opisem stanu realizacji.

Tabela 1. Lista projektów wpisanych do Lokalnego Program Rewitalizacji Gminy Rudnik na lata 2017-2023

Lp.	Tytuł projektu	Wnioskodawca	Stan realizacji	Finansowanie	Wartość projektu
Lista podstawowych przedsięwzięć rewitalizacyjnych					
1	Rewitalizacja parku dworskiego z pierwszej połowy XIX w.	Gmina Rudnik, organizacje pozarządowe, mieszkańcy	Projekt nie zrealizowany z powodu braku środków.		
2	Poprawa stanu lokalnej infrastruktury (infrastruktura drogowa, techniczna, ochrony środowiska)	Gmina Rudnik	Zrealizowany projekt: Budowa oświetlenia ulicznego hybrydowego (Budowa oświetlenia ulicznego na terenie Gminy Rudnik)	Regionalny Program Operacyjny Województwa Lubelskiego na lata 2021-2023, Działaniu 5.5 Promocja niskoemisyjności	Wartość zadania: 560 248,50 zł Dofinansowanie: 380 734,55 zł
3	Kompleksowa termomodernizacja budynków użyteczności publicznej wraz z instalacją OZE	Gmina Rudnik, instytucje publiczne, organizacje pozarządowe, przedsiębiorcy	„Termomodernizacja budynków użyteczności publicznej w gminie Rudnik” Projekt obejmował termomodernizację budynków mienia gminnego:	Dofinansowanie ze środków Unii Europejskiej w ramach Działania 5.2 Efektywność energetyczna sektora publicznego RPO WL na lata 2014–2020	Wartość zadania: Roboty budowlane: zadanie nr. 1 – 637 341,21 zł zadanie nr. 2- 512 441,21 zł Łącznie cały projekt - 1 149 782,42 zł

			a) Zadanie Nr 1 - Budynek mienia gminnego w Rudniku, b) Zadanie Nr 2 - Budynek sali gimnastycznej przy Szkole Podstawowej w Płonce		Dofinansowanie : 725 480,58 zł
4	Aktywizacja zawodowa	Gmina Rudnik, GOPS, JST, organizacje pozarządowe, przedsiębiorcy.	Projekt nie zrealizowany z powodu braku środków		
5	Kompleksowe wsparcie osób bezrobotnych zagrożonych wykluczeniem społecznym zamieszkujących obszary rewitalizacji	Gmina Rudnik, GOPS, JST, organizacje pozarządowe, przedsiębiorcy	Projekt nie zrealizowany z powodu braku środków		
Lista uzupełniających przedsięwzięć rewitalizacyjnych					
1	Zajęcia pozalekcyjne dla dzieci i młodzieży	Gmina Rudnik, placówki szkolne	Projekt nie zrealizowany z powodu braku środków		
2	Rewitalizacja najbardziej zdegradowanych terenów mieszkaniowych	Gmina Rudnik, osoby prawne, mieszkańcy	Projekt nie zrealizowany z powodu braku środków		

Źródło: Doradztwo i Reklama Sp. z o.o. – opracowanie na podstawie Lokalnego Program Rewitalizacji Gminy Rudnik na lata 2017-2023

10.09.2020 roku Gmina Rudnik podpisała umowę o dofinansowanie dla projektu „Budowa oświetlenia ulicznego na terenie Gminy Rudnik”, w ramach Osi Priorytetowej 5 Efektywność energetyczna i gospodarka niskoemisyjna, Działanie 5.5 Promocja niskoemisyjności, Regionalnego Programu Operacyjnego Województwa Lubelskiego na lata 2014-2020. W ramach konkursu premiowane były projekty realizowane na obszarze rewitalizacji. Głównym celem projektu była redukcja zużycia energii finalnej, poprzez



podniesienie efektywności energetycznej oraz wprowadzenia nowoczesnych rozwiązań dla oświetlenia ulicznego. Realizacja zadania przyczyniła się do podniesienia atrakcyjności i konkurencyjności regionu, wpłynęła pozytywnie na poprawę bezpieczeństwa na drogach poprzez zwiększenie widoczności uczestników ruchu. Korzyści wynikające z projektu zauważalne są również na szczeblu przyrodniczym, gdyż przedsięwzięcie przyczyniło się również do polepszenia warunków życia mieszkańców poprzez zmniejszenie emisji gazów.

Działania rewitalizacyjne przeprowadzone w Gminie Rudnik są stale monitorowane poprzez gromadzenie dokumentacji finansowej oraz raportowaniu efektów rzeczowych przedsięwzięć. Monitoring finansowy polegał będzie na należytych zbieraniu i przechowywaniu dokumentacji finansowej realizowanych projektów, co umożliwi kontrolę nad wydatkami i ich odpowiednim wykorzystaniu, natomiast monitoring rzeczowy będzie miał za zadanie przedstawienie efektów przedsięwzięć rewitalizacyjnych, gromadzenie informacji na temat postępu realizowanych projektów, co pozwoli na kontrolę zgodności podejmowanych i realizowanych przedsięwzięć z założeniami Lokalnego Programu Rewitalizacji Gminy Rudnik na lata 2017-2023.

W związku z nową perspektywą i możliwością aplikowania o kolejne środki w ramach rewitalizacji, Gmina podjęła kroki celem opracowania Gminnego Programu Rewitalizacji.

1.2. Struktura Gminnego Programu Rewitalizacji Gminy Rudnik na lata 2024-2030

Niniejszy **Gminny Program Rewitalizacji Gminy Rudnik na lata 2024-2030** (zwany dalej GPR) został sporządzony w zgodzie z przepisami ustawy o rewitalizacji zwanej dalej Ustawą i obejmuje swym zakresem całość zamierzeń rewitalizacyjnych w Gminie Rudnik na lata 2024-2030. Ustawa

w art. 15 ust. 1 wskazuje wymagany zakres zawartości gminnego programu rewitalizacji.

Gminny Program Rewitalizacji zawiera w szczególności:

1. szczegółową diagnozę obszaru rewitalizacji, o której mowa w art. 4 ust. 1 pkt 2, obejmującą analizę negatywnych zjawisk, o których mowa w art. 9 ust. 1, oraz lokalnych potencjałów występujących na terenie tego obszaru,
2. opis sposobu realizacji przez gminny program rewitalizacji dokumentów strategicznych gminy, w tym strategii rozwoju gminy lub strategii rozwoju ponadlokalnego, oraz strategii rozwiązywania problemów społecznych,
3. opis wizji stanu obszaru po przeprowadzeniu rewitalizacji,
4. cele rewitalizacji oraz odpowiadające im kierunki działań służących eliminacji lub ograniczeniu negatywnych zjawisk, o których mowa w art. 9 ust. 1,
5. opis przedsięwzięć rewitalizacyjnych, w szczególności o charakterze społecznym oraz gospodarczym, środowiskowym, przestrzenno-funkcjonalnym lub technicznym, w tym:
 - a) listę planowanych podstawowych przedsięwzięć rewitalizacyjnych, wraz z ich opisami zawierającymi w odniesieniu do każdego przedsięwzięcia: nazwę i wskazanie podmiotów je realizujących, zakres realizowanych zadań, lokalizację, szacowaną wartość, prognozowane rezultaty wraz ze sposobem ich oceny w odniesieniu do celów rewitalizacji, opis działań zapewniających dostępność osobom ze szczególnymi potrzebami, o których mowa w ustawie z dnia 19 lipca 2019 r. o zapewnianiu dostępności osobom ze szczególnymi potrzebami, o ile dane te są możliwe do wskazania,
 - b) charakterystykę pozostałych dopuszczalnych przedsięwzięć rewitalizacyjnych, realizujących kierunki działań, o których mowa w pkt 4,
6. mechanizmy integrowania działań, o których mowa w pkt 4, oraz przedsięwzięć rewitalizacyjnych,

7. szacunkowe ramy finansowe gminnego programu rewitalizacji wraz z szacunkowym wskazaniem środków finansowych ze źródeł publicznych i prywatnych,
8. opis struktury zarządzania realizacją gminnego programu rewitalizacji, wskazanie kosztów tego zarządzania wraz z ramowym harmonogramem realizacji programu,
- 8 a) opis sposobu zapewnienia udziału interesariuszy w procesie rewitalizacji, w tym w ramach Komitetu Rewitalizacji,
9. system monitorowania i oceny gminnego programu rewitalizacji,
10. określenie niezbędnych zmian w uchwałach, o których mowa w art. 21 ust. 1 ustawy z dnia 21 czerwca 2001 r. o ochronie praw lokatorów, mieszkaniowym zasobie gminy i o zmianie Kodeksu cywilnego,
11. określenie niezbędnych zmian w uchwale, o której mowa w art. 7 ust. 3,
12. wskazanie, czy na obszarze rewitalizacji ma zostać ustanowiona Specjalna Strefa Rewitalizacji, o której mowa w art. 25, wraz ze wskazaniem okresu jej obowiązywania,
13. wskazanie sposobu realizacji gminnego programu rewitalizacji w zakresie planowania i zagospodarowania przestrzennego, w tym:
 - a) wskazanie zakresu niezbędnych zmian w planie ogólnym gminy,
 - b) wskazanie miejscowych planów zagospodarowania przestrzennego koniecznych do uchwalenia albo zmiany,
 - c) w przypadku wskazania konieczności uchwalenia miejscowego planu rewitalizacji, o którym mowa w art. 37f ust. 1 ustawy z dnia 27 marca 2003 r. o planowaniu i zagospodarowaniu przestrzennym – wskazanie granic obszarów, dla których plan ten będzie procedowany łącznie z procedurą scaleń i podziałów nieruchomości, a także wytyczne w zakresie ustaleń tego planu,
14. załącznik graficzny przedstawiający podstawowe kierunki zmian funkcjonalno-przestrzennych obszaru rewitalizacji sporządzony na mapie w skali co najmniej 1:5000 opracowanej z wykorzystaniem treści mapy zasadniczej, a w przypadku jej braku – z wykorzystaniem treści mapy

ewidencyjnej w rozumieniu ustawy z dnia 17 maja 1989 r. Prawo geodezyjne i kartograficzne.

Niniejszy dokument zachowuje w pełni strukturę wskazaną w Ustawie, jako zalecaną.

Etapy prac nad opracowaniem Gminnego Programu Rewitalizacji

Etap I:

Diagnoza sytuacji Gminy: zbieranie danych w celu wyznaczenia obszaru zdegradowanego i obszaru rewitalizacji.

Etap II:

Konsultacje społeczne dotyczące projektu uchwały Rady Gminy Rudnik w sprawie wyznaczenia obszaru zdegradowanego i obszaru rewitalizacji Gminy Rudnik.

Etap III:

Podjęcie uchwały w sprawie wyznaczenia obszaru zdegradowanego i obszaru rewitalizacji Gminy Rudnik.

Uchwała nr XLII/355/2023 Rady Gminy Rudnik z dnia 27 czerwca 2023 r. w sprawie wyznaczenia obszaru zdegradowanego i obszaru rewitalizacji na terenie Gminy Rudnik.

Etap IV:

Podjęcie Uchwały o przystąpieniu do sporządzenia Gminnego Programu Rewitalizacji.

Uchwała nr NR XLIII/362/2023 Rady Gminy Rudnik z dnia 08 września 2023 r. w sprawie przystąpienia do sporządzenia gminnego programu rewitalizacji na lata 2021-2030.

Etap V:

Konsultacje społeczne dotyczące określenia zasad wyznaczania składu oraz zasad działania Komitetu Rewitalizacji.

Etap VI:

Podjęcie uchwały w sprawie określenia zasad wyznaczania składu oraz zasad działania Komitetu Rewitalizacji Gminy Rudnik.

Uchwała nr NR XLVI/399/2023 Rady Gminy Rudnik z dnia 29 grudnia 2023 r. w sprawie określenia zasad wyznaczania składu oraz zasad działania Komitetu Rewitalizacji Gminy Rudnik.

Etap VII:

Wyznaczenie składu Komitetu Rewitalizacji.

Etap VIII:

Opracowanie projektu GPR.

Etap IX:

Skierowanie projektu GPR do konsultacji społecznych i zaopiniowania przez instytucje zewnętrzne.

Etap X:

Uchwalenie GPR przez Radę Gminy Rudnik.

1.3. Podstawa prawna

Gminny Program Rewitalizacji Gminy Rudnik na lata 2024-2030 został opracowany na podstawie ustawy o rewitalizacji z dnia 9 października 2015 roku (t.j. Dz. U. z 2021 r. poz. 485 z późn. zm.).

Dokument stanowi wieloletni program działań Gminy w sferach: społecznej, gospodarczej, środowiskowej, przestrzenno-funkcjonalnej oraz technicznej, zmierzający do wyprowadzenia obszaru rewitalizacji ze stanu kryzysowego oraz stworzenia warunków do jego zrównoważonego rozwoju, stanowiący

narzędzie planowania, koordynowania i integrowania różnorodnych aktywności w ramach rewitalizacji.

Zgodnie z zapisami ustawy z dnia 9 października 2015 roku o rewitalizacji, przed przystąpieniem do sporządzenia Gminnego Programu Rewitalizacji, Gmina musi przejść procedurę identyfikacji i wyznaczenia obszaru zdegradowanego oraz obszaru rewitalizacji.

Procedura ta jest opisana w ustawie i polega na zidentyfikowaniu obszaru Gminy znajdującego się w stanie kryzysowym z powodu koncentracji negatywnych zjawisk społecznych, który może zostać uznany za zdegradowany, gdy dodatkowo występuje na nim co najmniej jedno z negatywnych zjawisk w sferze gospodarczej, środowiskowej, przestrzenno-funkcjonalnej lub technicznej.

OBSZAR ZDEGRADOWANY

Zgodnie z art. 9 ust.1 ustawy o rewitalizacji, obszar zdegradowany jest to obszar gminy znajdujący się w stanie kryzysowym z powodu **koncentracji negatywnych zjawisk społecznych**, w szczególności bezrobocia, ubóstwa, przestępczości, wysokiej liczby mieszkańców będących osobami ze szczególnymi potrzebami, o których mowa w ustawie z dnia 19 lipca 2019 r. o zapewnianiu dostępności osobom ze szczególnymi potrzebami, niskiego poziomu edukacji lub kapitału społecznego, a także niewystarczającego poziomu uczestnictwa w życiu publicznym i kulturalnym, można wyznaczyć jako obszar zdegradowany w przypadku występowania na nim **ponadto co najmniej jednego** z negatywnych zjawisk: gospodarczych, środowiskowych, przestrzenno-funkcjonalnych, technicznych.

Po spełnieniu przez dany obszar przesłanek uznania go za zdegradowany, jego całość lub część może zostać uznana za obszar rewitalizacji. Istotnym warunkiem do wyznaczenia obszaru rewitalizacji jest fakt, iż obszar rewitalizacji nie może być większy niż 20% powierzchni Gminy oraz zamieszkały przez więcej niż 30% liczby mieszkańców Gminy.

OBSZAR REWITALIZACJI

zgodnie z art. 10 ust.1 ustawy o rewitalizacji, jest to obszar obejmujący **całość lub część obszaru zdegradowanego**, na którym z uwagi na istotne znaczenie dla rozwoju lokalnego Gmina zamierza prowadzić rewitalizację. Obszar rewitalizacji **nie może być większy niż 20% powierzchni Gminy oraz zamieszkały przez więcej niż 30% liczby mieszkańców Gminy**. Obszar rewitalizacji może być podzielony na podobszary, w tym podobszary nieposiadające ze sobą wspólnych granic.

Zarówno obszar zdegradowany, jak i obszar rewitalizacji cechują się tym, iż stanowią pewne całości, o wytyczonych granicach. Możliwa jest łatwa identyfikacja terenów zawierających się w obszarze zdegradowanym i obszarze rewitalizacji, jak również poza nimi.

Ponadto, obszar zdegradowany i obszar rewitalizacji muszą obejmować miejsca koncentracji zabudowy i zamieszkania ludności, gdyż tylko w takich jednostkach objawiają się problemy społeczne, które stanowią główny wyznacznik obszaru zdegradowanego i obszaru rewitalizacji. W przypadku, gdy obszar zdegradowany i obszar rewitalizacji składają się z podobszarów, podobszary te posiadają te same cechy.

Gmina Rudnik przystąpiła do wyznaczenia obszaru zdegradowanego i obszaru rewitalizacji. W tym celu dokonano delimitacji poszczególnych obszarów i poddano je diagnozie, by możliwe było zidentyfikowanie tych części Gminy, w których negatywne zjawiska społeczne cechują się dużą koncentracją.

Przyjęta w niniejszym opracowaniu procedura delimitacji spełnia wymogi ustawy o rewitalizacji z dnia 9 października 2015 roku. Procedura ta składa się z kilku następujących po sobie etapów:

- Etap I polegał na wyznaczeniu tzw. jednostek urbanistycznych (zamieszkałych), jako najmniejsze, niepodzielne na kolejnych etapach postępowania obszary Gminy, dla których możliwe jest pozyskanie danych dotyczących w szczególności zjawisk społecznych (art. 9 ustawy), a także gospodarczych, środowiskowych, przestrzenno-funkcjonalnych oraz

technicznych. Podział na jednostki urbanistyczne opiera się na szeregu zdefiniowanych czynników, został on skonsultowany i zatwierdzony przez władze Gminy.

- W kolejnym etapie pozyskano niezbędne dane statystyczne oraz przeprowadzono analizę wskaźnikową wyznaczonych uprzednio jednostek urbanistycznych. Analiza dotyczyła przede wszystkim sfery społecznej, jednak zgodnie z zapisami ustawy zebrano również informacje dotyczące negatywnych zjawisk w sferze gospodarczej, środowiskowej, przestrzenno-funkcjonalnej oraz technicznej.
- Ostatnim etapem było wyznaczenie obszaru zdegradowanego i obszaru rewitalizacji.

Za obszar zdegradowany uznano te jednostki urbanistyczne, w których w wyniku przeprowadzonej analizy wskaźnikowej zdiagnozowano kryzys z powodu koncentracji negatywnych zjawisk społecznych oraz zidentyfikowano problemy w sferze gospodarczej, środowiskowej, przestrzenno-funkcjonalnej lub technicznej. Spośród zdegradowanych jednostek urbanistycznych wybrano obszar rewitalizacji:

- **Obszar I: Rudnik, Romanówek,**
- **Obszar II: Płonka, Płonka Poleśna.**

Pełna analiza jednostek urbanistycznych wyznaczonych na terenie Gminy Rudnik wraz z metodologią przeprowadzenia badania i wykorzystanymi danymi znajduje się w dokumencie „Diagnoza i delimitacja obszaru zdegradowanego i obszaru rewitalizacji”.

Po przeprowadzonej procedurze wyznaczenia obszaru zdegradowanego i obszaru rewitalizacji, Rada Gminy Rudnik drogą uchwały przyjęła zidentyfikowany obszar zdegradowany i obszar rewitalizacji, dzięki czemu możliwe jest objęcie wyznaczonego obszaru procesem rewitalizacji.

1.4. Diagnoza i delimitacja obszaru zdegradowanego i obszaru rewitalizacji - podsumowanie

W wyniku przeprowadzonej analizy wyznaczono jednostki, które spełniają warunki ustawowe i mogą być uznane za obszar zdegradowany. Są to jednostki:

- Obszar I: Rudnik, Romanówek,
- Obszar II: Płonka, Płonka Poleśna,
- Obszar III: Mościska, Mościska-Kolonia,
- Obszar VII: Joanin, Suche Lipie, Majdan Borowski Pierwszy.

Tabela 2. Wynik przeprowadzonej delimitacji i diagnozy obszaru zdegradowanego

Lp.	Nazwa obszaru	Sfera społeczna	Sfera środowiskowa	Sfera techniczna	Sfera gospodarcza	Sfera przestrzenno - funkcjonalna	Podsumowanie
1.	Obszar I: Rudnik, Romanówek	TAK	TAK	TAK	TAK	NIE	TAK
2.	Obszar II: Płonka, Płonka Poleśna	TAK	TAK	TAK	TAK	TAK	TAK
3.	Obszar III: Mościska, Mościska-Kolonia	TAK	TAK	TAK	TAK	TAK	TAK
4.	Obszar IV: Wierzbica, Kaszuby, Równianki, Międzyzlas	NIE	TAK	NIE	TAK	TAK	NIE
5.	Obszar V: Maszów Górny, Maszów Dolny, Maszów, Płonka-Kolonia	NIE	TAK	TAK	TAK	NIE	NIE
6.	Obszar VI: Bzowiec	NIE	TAK	TAK	TAK	TAK	
7.	Obszar VII: Joanin, Suche Lipie, Majdan Borowski Pierwszy	TAK	NIE	NIE	TAK	TAK	TAK
8.	Obszar VIII: Suszeń, Potasznia	NIE	TAK	TAK	NIE	TAK	NIE
9.	Obszar IX: Majdan Średni, Majdan Kobyłański, Majdan Borowski Drugi, Majdan Łuczycki	NIE	TAK	NIE	TAK	TAK	NIE

Źródło: Doradztwo i Reklama Sp. z o.o. – opracowanie własne

Na pozostałych obszarach, pomimo występowania degradacji w sferach technicznej lub gospodarczej lub środowiskowej lub przestrzenno-funkcjonalnej, nie występuje degradacja w sferze społecznej.

W czterech jednostkach zidentyfikowano koncentrację negatywnych zjawisk społecznych, gdzie w każdej z nich także wystąpiło co najmniej jedno negatywne zjawisko z pozostałych sfer.

Mapa 1. Obszary zdegradowane w Gminie Rudnik



Źródło: Doradztwo i Reklama Sp. z o.o. na podstawie podkładu mapowego udostępnionego przez Starostwo Powiatowe w Krasnymstawie

Wyznaczone w wyniku przeprowadzonej diagnozy i analizy obszary zdegradowane przekraczają ograniczenia ustawowe, zgodnie z którymi obszar rewitalizacji nie może przekraczać 20% powierzchni Gminy i obejmować więcej niż 30% mieszkańców. W związku z powyższym konieczne było zawężenie obszaru zdegradowanego. W tym celu posłużono się przede wszystkim wyznaczeniem obszarów, które posiadają potencjał do

realizacji działań służących przeciwdziałaniu występującym problemom, a przede wszystkim dają możliwości przywrócenia do życia zdegradowanej części Gminy i uzupełnienie jej o nowe funkcje. Dla precyzyjnego wyboru obszaru rewitalizacji, kluczowe było wskazanie dokładnych miejsc występowania tych problemów - miejsc o szczególnym ogniskowaniu się problemów, gdzie działania realizowane na tych obszarach będą miały pozytywny wpływ na mieszkańców z całej Gminy Rudnik.

Ponadto, celem rewitalizacji jest „ożywienie” zdegradowanej przestrzeni. Obejmuje ona aspekt: ekonomiczny, społeczny i przestrzenny. Uspołecznienie procesu rewitalizacji jest wymogiem ogólnym, a jego ważnym zadaniem jest propagowanie aktywnych postaw wśród mieszkańców tak, aby uruchomić potencjał ludzi i miejsca. Propagowanie aktywnych postaw umożliwiają organizacje, związki, stowarzyszenia, a ścisła współpraca umożliwi Gminie prowadzenie kompleksowych działań rewitalizacyjnych na wyznaczonym obszarze przy włączeniu w aktywizację, lokalną społeczność.

Zasięg przestrzenny obszaru rewitalizacji Gminy Rudnik wyznaczony został w oparciu o wnioski wynikające z:

- diagnozy zjawisk kryzysowych w sferach: społecznej, gospodarczej, środowiskowej, przestrzenno-funkcjonalnej oraz technicznej,
- wywiadów z pracownikami Urzędu Gminy, w trakcie których zidentyfikowano miejsca i obiekty, które ze względu na swój potencjał rozwojowy zasługują na objęcie działaniami rewitalizacyjnymi,
- wywiadów pogłębionych z przedstawicielami lokalnych instytucji,
- analizy aktualnych dokumentów strategicznych, programowych i planistycznych, w zakresie komplementarności rozstrzygnięć w nich zawartych z możliwymi do podjęcia działaniami rewitalizacyjnymi.

W ten sposób uzyskano 2 obszary rewitalizacji. Przeprowadzone badania wskazały nagromadzenie negatywnych zjawisk we wspomnianych obszarach. Skala występujących na tych obszarach problemów potwierdzona została zarówno diagnozą wskaźnikową, jak również serią wywiadów pogłębionych z przedstawicielami Urzędu Gminy w Rudniku czy Gminnego

Ośrodka Pomocy Społecznej odnoszących się bezpośrednio do możliwości jakie posiada Gmina Rudnik aby przywrócić do życia zdegradowane części Gminy i uzupełnić je o nowe funkcje. Realizacja przyszłych projektów rewitalizacyjnych - infrastrukturalnych na wybranych obszarach doprowadzi do ożywienia, poprawy funkcjonalności, estetyki i wygody użytkowania obiektów. Ponadto, realizacja projektów aktywizujących na wspomnianych obszarach poprawi jakość życia mieszkańców.

Za obszar rewitalizacji uznane zostały całe powierzchnie zurbanizowane danego obszaru. Uznano bowiem, że tylko taka formuła przyczyni się do wprowadzenia kompleksowych działań w zakresie zrównoważonego rozwoju społecznego, połączonego z rozwojem gospodarczym oraz infrastrukturalno-przestrzennym, przy aktywnym udziale wszystkich mieszkańców obszaru rewitalizowanego.

OBSZAR REWITALIZACJI:

- POWIERZCHNIA: 1,37 km² – co stanowi 1,54% powierzchni całej Gminy Rudnik,
- LICZBA MIESZKAŃCÓW: 856 osób – co stanowi 28,69% wszystkich mieszkańców Gminy Rudnik.

Obszar rewitalizacji:

- Obszar I: Rudnik, Romanówek,
- Obszar II: Płonka, Płonka Poleśna.

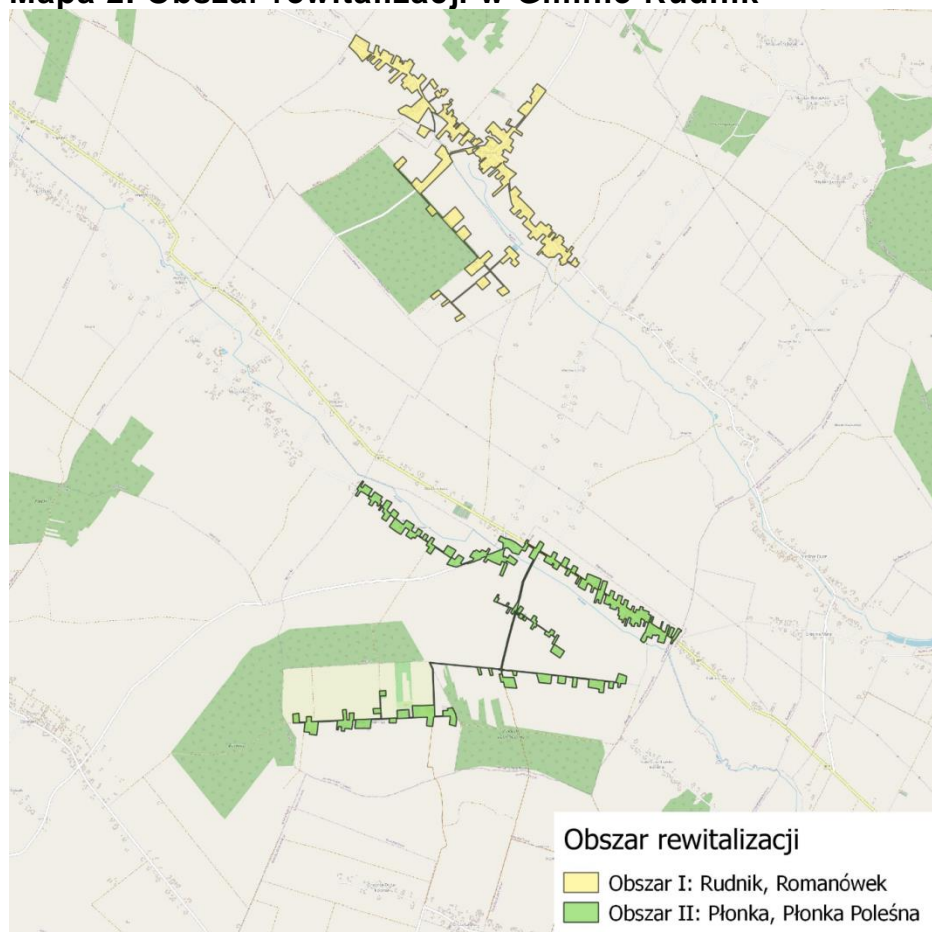
Tabela 3. Powierzchnia i liczba ludności obszaru rewitalizacji

Lp.	Nazwa obszaru	Liczba ludności	% całości ludności Gminy	Powierzchnia w km ²	% powierzchni Gminy
1.	Obszar I: Rudnik, Romanówek	526	17,63	0,76	0,85
2.	Obszar II: Płonka, Płonka Poleśna	330	11,06	0,61	0,69
RAZEM OBSZAR REWITALIZACJI		856	28,69	1,37	1,54

Źródło: Doradztwo i Reklama Sp. z o.o. – opracowanie własne

Poniższa mapa przedstawia obszar zdegradowany objęty rewitalizacją.

Mapa 2. Obszar rewitalizacji w Gminie Rudnik



Źródło: Doradztwo i Reklama Sp. z o.o. na podstawie podkładu mapowego udostępnionego przez Starostwo Powiatowe w Krasnymstawie

1.5. Obszar geograficzny

1.5.1. Obszar Gminy Rudnik

Gmina Rudnik, położona jest w powiecie krasnostawskim, w środkowo-wschodniej części województwa lubelskiego, we wschodniej części Polski.

Gmina Rudnik posiada powierzchnię 88,53 km², co stanowi 8,58% powierzchni powiatu. Pod względem wielkości powierzchni Rudnik jest na ósmym miejscu w powiecie. Do gmin sąsiadujących (ościennych) powiatu krasnostawskiego należą: Gmina Żółkiewka, Gmina Gorzków oraz Gmina Izbica. Z analizy wynika, że największy udział powierzchniowy gmin sąsiadujących na tle powiatu krasnostawskiego ma Gmina Izbica – 13,41%.

Gmina charakteryzuje się korzystnym położeniem – w postaci dogodnych połączeń z Zamościem, Krasnymstawem, Lublinem oraz walorami przyrodniczymi, krajobrazowymi, turystycznymi (pofałdowanie terenu typowe dla Wyżyny Lubelskiej, czyste środowisko, mały stopień zdegradowania obszarów leśnych, istniejące kompleksy leśne, istniejące parki podworskie), sprzyjającymi rozwojowi wielu form turystyki np. agroturystyka.

Na terenie Gminy Rudnik prowadzone są sukcesywnie działania służące ochronie środowiska: montaż instalacji odnawialnych źródeł energii, budowa przydomowych oczyszczalni ścieków, budowa/ modernizacja sieci wodociągowej.

Rudnik jest gminą typowo rolniczą, gdzie główne źródła utrzymania to dochody z rolnictwa. Występujący na terenie Gminy zespół szczególnych warunków naturalnych bardzo korzystnych dla produkcji rolniczej – w postaci dobrych gleb (ponad 50% w klasie III), stanowi podstawę do prężnego rozwoju gospodarczego obszaru.

Gmina sąsiaduje z 6 Gminami:

- Żółkiewka (powiat krasnostawski).
- Gorzków (powiat krasnostawski).
- Izbica (powiat krasnostawski).
- Nielisz (powiat zamojski).
- Sułów (powiat zamojski).

- Turobin (powiat biłgorajski).

Gmina Rudnik odległa jest od miasta wojewódzkiego - Lublin o 75 km, od miasta powiatowego – Krasnystaw o 25 km oraz ośrodka subregionalnego - Zamość o 26 km.

Na terenie Gminy znajduje się 15 sołectw (na terenie których znajdują się 24 miejscowości):

- Bzowiec,
- Joanin,
- Kaszuby,
- Majdan Borowski Pierwszy,
- Majdan Kobylański,
- Majdan Łuczycki,
- Maszów,
- Mościska,
- Płonka,
- Płonka Poleśna,
- Rudnik,
- Równianki,
- Suche Lipie,
- Suszeń,
- Wierzbica.

Na podstawie analizy powyższych czynników wyznaczono 9 jednostek urbanistycznych:

Tabela 4. Podział Gminy Rudnik na jednostki urbanistyczne

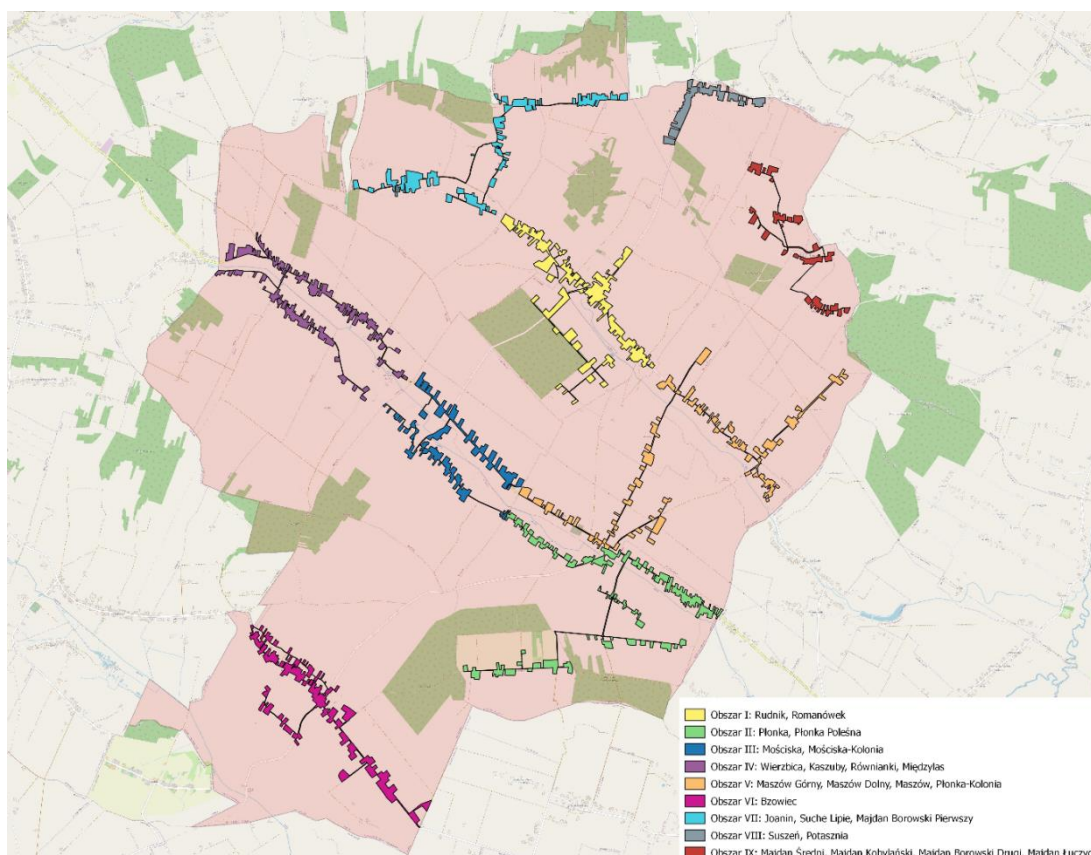
Lp.	Nazwa obszaru	Liczba ludności w 2021 r.	% całość ludności Gminy	Powierzchnia w km ²	% powierzchni Gminy
1.	Obszar I: Rudnik, Romanówek	526	17,63	0,76	0,85%
2.	Obszar II: Płonka, Płonka Poleśna	330	11,06	0,61	0,69%
3.	Obszar III: Mościska, Mościska-Kolonia	308	10,33	0,49	0,55%
4.	Obszar IV: Wierzbica, Kaszuby, Równianki, Międzyłasy	380	12,74	0,54	0,61%
5.	Obszar V: Maszów Górny, Maszów Dolny, Maszów, Płonka-Kolonia	412	13,81	0,67	0,75%
6.	Obszar VI: Bzowiec	400	13,41	0,62	0,70%

7.	Obszar VII: Joanin, Suche Lipie, Majdan Borowski Pierwszy	276	9,25	0,49	0,55%
8.	Obszar VIII: Suszeń, Potasznia	190	6,37	0,23	0,26%
9.	Obszar IX: Majdan Średni, Majdan Kobyłański, Majdan Borowski Drugi, Majdan Łuczycki	161	5,4	0,26	0,30%
RAZEM		2 983	100	4,66	5,26

Źródło: Doradztwo i Reklama Sp. z o.o. na podstawie danych z Urzędu Gminy Rudnik

Jednostką urbanistyczną największą pod względem liczby ludności jest obszar I. Największy pod względem powierzchni jest także obszar I. Najmniejszą powierzchnioowo jednostką jest obszar VIII, najmniejszą jednostką pod względem liczby ludności jest obszar IX.

Mapa 3. Podział Gminy Rudnik na obszary



Źródło: Doradztwo i Reklama Sp. z o.o. na podstawie podkładu mapowego udostępnionego przez Starostwo powiatowe w Krasnymstawie

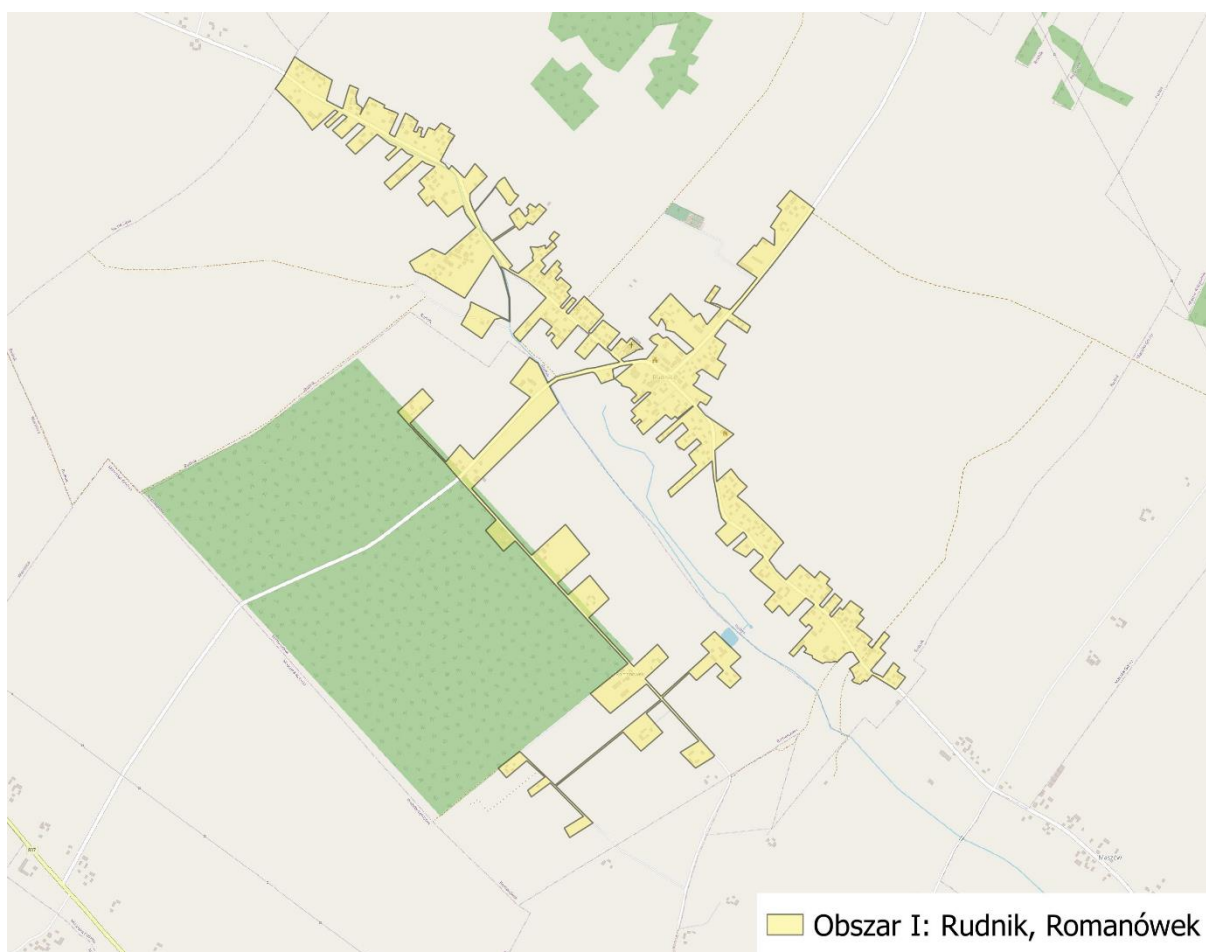
1.5.2. Obszar objęty rewitalizacją

Obszar I: Rudnik, Romanówek

Obszar I obejmuje zabudowane części miejscowości Rudnik oraz Romanówek, położonych w północnej części Gminy. Miejscowość Rudnik jest siedzibą Gminy, usytuowaną przy skrzyżowaniu dróg powiatowych nr 3110L oraz nr 3107L. Rudnik cechuje się największą liczbą mieszkańców oraz jedną z największych powierzchni spośród gminnych miejscowości. Jest ona lokalnym ośrodkiem administracyjnym, kulturalnym, edukacyjnym, gospodarczym oraz siedzibą gminnych instytucji oraz obiektów użyteczności publicznej. Zabudowa Rudnika rozwija się bezpośrednio przy przebiegających przez nią głównych drogach. W obrębie skrzyżowania dwóch dróg powiatowych oraz jego najbliższego otoczenia wykształciło się funkcjonalne centrum miejscowości. Bezpośrednio w funkcjonalnym centrum Rudnika lub w jego najbliższym otoczeniu zlokalizowane są między innymi: Urząd Gminy, szkoła podstawowa, ośrodek zdrowia, punkt apteczny, placówki bankowe, poczta, przystanek autobusowy. Działalność prowadzą tam sklepy i punkty usługowe. Usytuowany jest tam również kościół parafialny. Układ zabudowy centralnej części Rudnika jest bardziej zwarty i regularny, koncentrują się tam obiekty użyteczności publicznej. Im dalej od centralnej części miejscowości, tym zabudowa jest bardziej rozproszona i zwiększa się przestrzenny udział użytków rolnych. Sąsiadująca z Rudnikiem miejscowość Romanówek pełni głównie funkcje mieszkalne i rolnicze, znajduje się w nim również lecznica dla zwierząt oraz leśniczówka. Jej zabudowa, w dużej mierze rozproszona i o charakterze zagrodowym, usytuowana jest wzdłuż przebiegającej przez miejscowość drogi gminnej.

W obrębie obszaru I skupionych jest wiele różnych funkcji o charakterze społecznym i gospodarczym, pełniących na rzecz mieszkańców całej Gminy.

Mapa 4. Obszar I: Rudnik, Romanówek



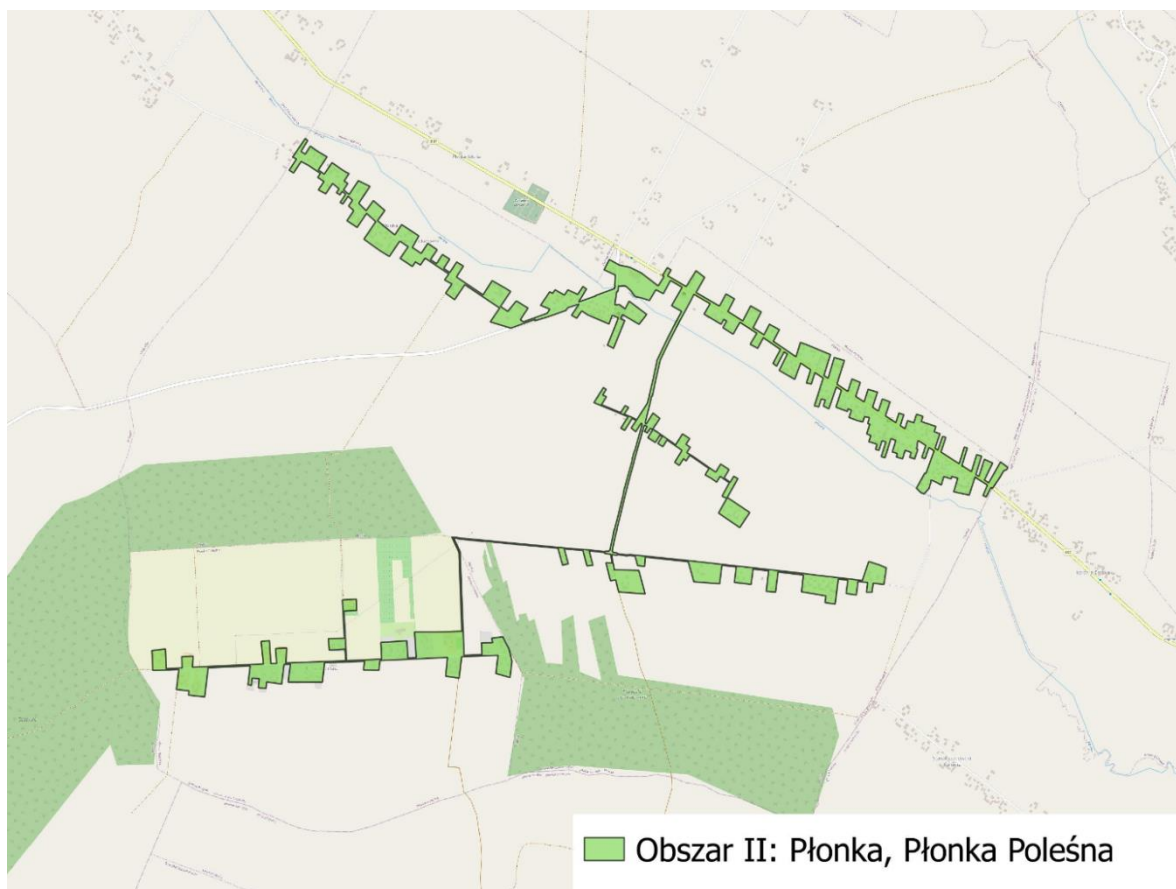
Źródło: Doradztwo i Reklama Sp. z o.o. na podstawie podkładu mapowego udostępnionego przez Starostwo Powiatowe w Krasnymstawie

OBSZAR II: Płonka, Płonka Poleśna

W skład obszaru II wchodzi teren zabudowany miejscowości położonych w południowo-wschodniej części Gminy – Płonki oraz Płonki Poleśnej. Główną oś komunikacyjną obszaru stanowi droga wojewódzka nr 837, przy której skupiona jest duża część zabudowy obszaru. Przez obszar przebiega również fragment drogi powiatowej nr 3109L relacji Tarnogóra – Wirkowice – Płonka – Bzowiec Grobla, zapewniającej komunikację z południową częścią Gminy. Największe skupienie zabudowy obszaru oraz pełnionych przez niego funkcji pozamieszkaniowych i pozarolniczych występuje wzdłuż drogi wojewódzkiej nr 837 oraz przy drodze gminnej przebiegającej równolegle do niej. W obrębie obszaru położona jest szkoła podstawowa, parafia rzymskokatolicka, siedziba

OSP. Ponadto, funkcjonuje tam również sklep oraz prowadzone są usługi mechaniczne, rolnicze i gastronomiczne.

Mapa 5. Obszar II: Płonka, Płonka Poleśna



Źródło: Doradztwo i Reklama Sp. z o.o. na podstawie podkładu mapowego udostępnionego przez Starostwo Powiatowe w Krasnymstawie

Obszary szczególnego zagrożenia powodzią na obszarze rewitalizacji

Obszar szczególnego zagrożenia powodzią zgodnie z art. 16 pkt 34 ustawy z dnia 20 lipca 2017 r. Prawo wodne (Dz. U. 2023 r., poz. 1478) to:

- a) obszary, na których prawdopodobieństwo wystąpienia powodzi jest średnie i wynosi 1%,
- b) obszary, na których prawdopodobieństwo wystąpienia powodzi jest wysokie i wynosi 10%,
- c) obszary między linią brzegu a wałem przeciwpowodziowym lub naturalnym wysokim brzegiem, w który wbudowano wał przeciwpowodziowy, a także

wyspy i przymuliska, o których mowa w art. 224, stanowiące działki ewidencyjne,
d) pas techniczny.

Wyznaczony obszar rewitalizacji nie jest położony w obszarze szczególnego zagrożenia powodzią, gdzie prawdopodobieństwo wystąpienia powodzi jest wysokie i wynosi raz na 10 lat (Q10%) lub prawdopodobieństwo wystąpienia powodzi jest średnie i wynosi raz na 100 lat (Q1%). Zasięg obszaru szczególnego zagrożenia powodzią został przedstawiony w części graficznej (załączniki do GPR).

Zgodnie z wymogami art. 77 ust. 1 pkt 3 wymienionej ustawy Prawo wodne w obszarach szczególnego zagrożenia powodzią zabrania się jedynie:

- a) gromadzenia ścieków, odchodów zwierzęcych, środków chemicznych, a także innych substancji lub materiałów, które mogą zanieczyścić wody, prowadzenia odzysku lub unieszkodliwiania odpadów, w szczególności ich składowania,
- b) lokalizowania nowych cmentarzy.

Przedsięwzięcia infrastrukturalne przewidziane do realizacji w ramach niniejszego Programu nie będą łamać ww. zakazów gdyż:

- ich realizacja nie będzie skutkować gromadzeniem ścieków, odchodów zwierzęcych, środków chemicznych a także innych substancji lub materiałów, które mogą zanieczyścić wody,
- nie będą prowadzone procesy odzysku lub unieszkodliwiania odpadów, w tym składowania,
- nie polegają na realizacji cmentarzy.

Zgodnie z art. 390 ust. 1 pkt 1 ustawy Prawo wodne przed realizacją przedsięwzięć infrastrukturalnych (jeśli takie wystąpią) realizowanych w granicach obszaru szczególnego zagrożenia powodzią uzyskane zostanie pozwolenie wodnoprawne.

2. SZCZEGÓŁOWA DIAGNOZA

2.1. Analiza zjawisk negatywnych – analiza wskaźnikowa

SFERA SPOŁECZNA

Zgodnie z zapisami ustawy o rewitalizacji, obszar rewitalizacji jest to całość lub część obszaru zdegradowanego, znajdującego się w stanie kryzysowym z powodu koncentracji negatywnych zjawisk społecznych, w szczególności bezrobocia, ubóstwa, przestępczości, niskiego poziomu edukacji lub kapitału społecznego, a także niewystarczającego poziomu uczestnictwa w życiu publicznym i kulturalnym. Podczas opracowania diagnozy i delimitacji obszaru zdegradowanego i obszaru rewitalizacji poszczególne jednostki Gminy Rudnik zostały zbadane pod kątem występowania w nich negatywnych zjawisk społecznych za pomocą poniżej zaprezentowanych wskaźników. Zostały one ujęte w przeliczeniu na 1000 mieszkańców, żeby ich wartości były porównywalne dla poszczególnych obszarów. Poniższe zestawienie przedstawia wynik analizy ilościowej dla każdego z badanych obszarów na tle średniej gminnej oraz porównanie łącznego wskaźnika dla obszaru rewitalizacji do uśrednionej wartości dla całej Gminy.

Bezrobocie

Trwały brak pracy należy do głównych problemów sfery społecznej. Jest on czynnikiem, który ma decydujący wpływ na zaspokojenie ważnych potrzeb społecznych w różnych sferach życiowych. Do pogłębionego zbadania zjawiska bezrobocia w poszczególnych podobszarach obszaru rewitalizacji zastosowano cztery wskaźniki:

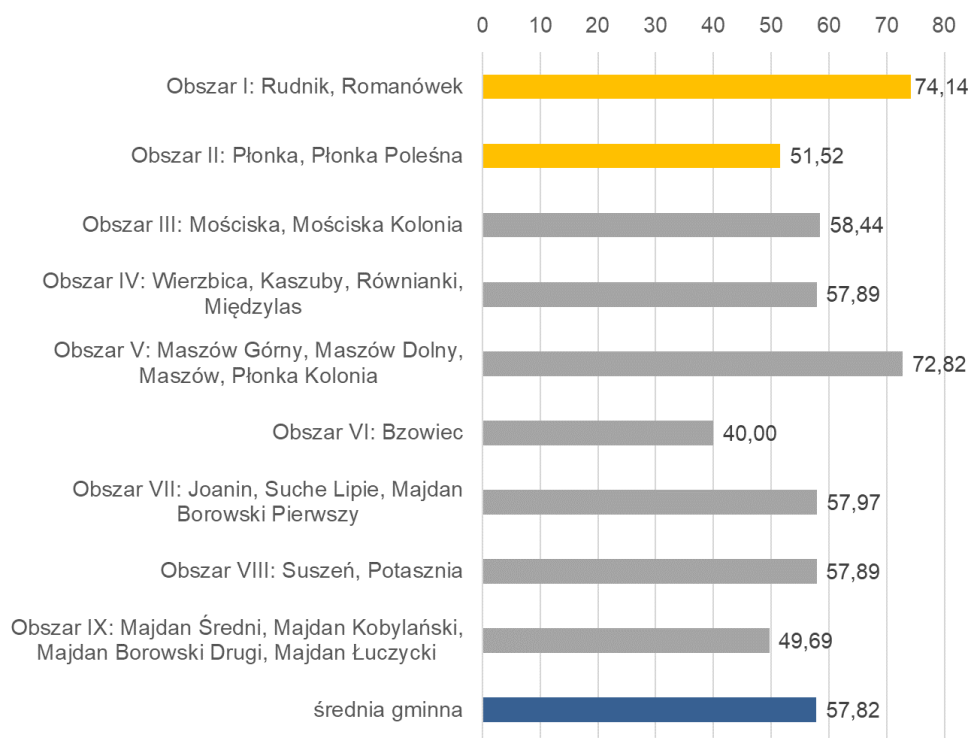
- Liczba osób bezrobotnych w poszczególnych obszarach w Gminie Rudnik w 2021 roku (na 1000 mieszkańców),
- Liczba osób długotrwale bezrobotnych w poszczególnych obszarach w Gminie Rudnik w 2021 roku (na 1000 mieszkańców),

- Liczba osób bezrobotnych do 30 roku życia w poszczególnych obszarach w Gminie Rudnik w 2021 roku (na 1000 mieszkańców),
- Liczba osób bezrobotnych powyżej 50 roku życia w poszczególnych obszarach w Gminie Rudnik w 2021 roku (na 1000 mieszkańców),
- Liczba osób w wieku poprodukcyjnym w poszczególnych obszarach w Gminie Rudnik w 2021 roku (na 1000 mieszkańców).

Bezrobotni ogółem

W przypadku wskaźnika dotyczącego ogólnej liczby bezrobotnych na 1000 mieszkańców jego wartość była wyższa od średniej gminnej w podobszarze I. Rudnik, Romanówek, natomiast niższa w podobszarze II. Płonka, Płonka Poleśna.

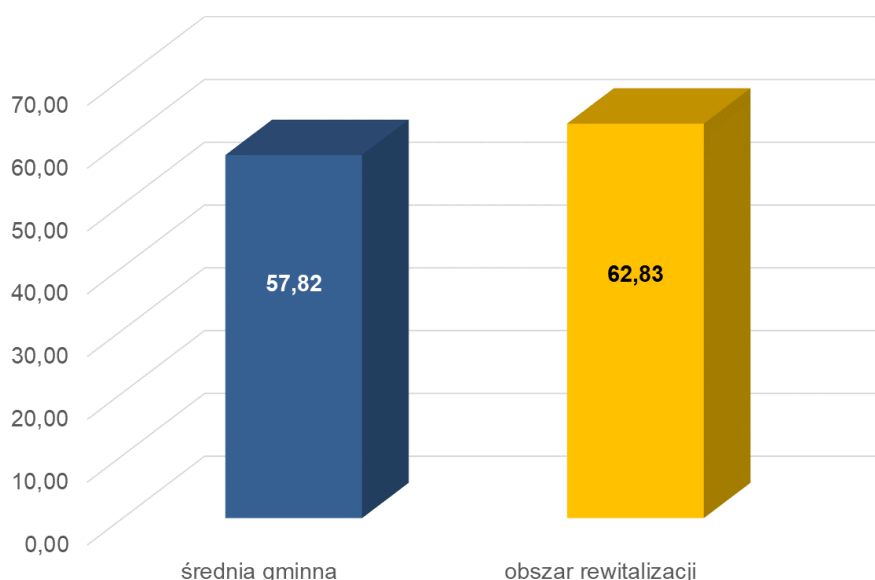
Wykres 1. Liczba osób bezrobotnych w poszczególnych obszarach w Gminie Rudnik w 2021 roku (na 1000 mieszkańców)



Źródło: Doradztwo i Reklama Sp. z o.o. na podstawie danych z Powiatowego Urzędu Pracy w Krasnymstawie

Łączna średnia wartość wskaźnika dla obszaru rewitalizacji była wyższa od średniej gminnej.

Wykres 2. Porównanie wartości wskaźnika „Liczba osób bezrobotnych w poszczególnych obszarach w Gminie Rudnik w 2021 roku (na 1000 mieszkańców)” dla obszaru rewitalizacji i średniej gminnej

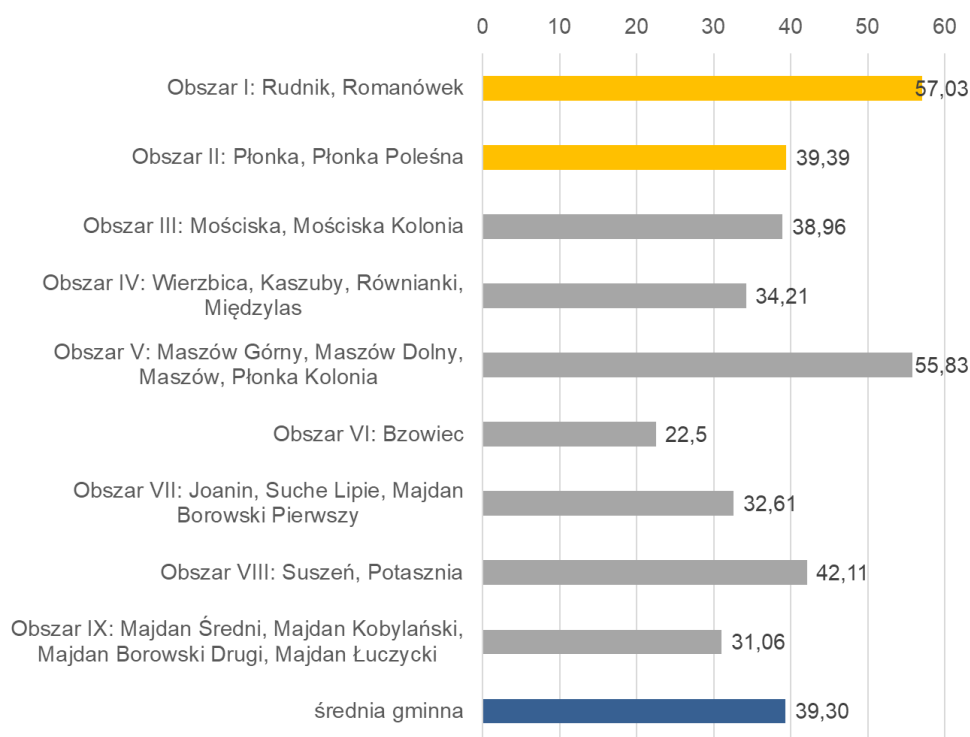


Źródło: Doradztwo i Reklama Sp. z o.o. na podstawie danych z Powiatowego Urzędu Pracy w Krasnymstawie

Długotrwale bezrobotni

W przypadku wartości wskaźnika „Liczba osób długotrwale bezrobotnych w poszczególnych obszarach w Gminie Rudnik w 2021 roku (na 1000 mieszkańców)”, oba podobszary obszaru rewitalizacji należały do obszarów, dla których wartość wskaźnika przekraczała średnią gminną, przy czym w podobszarze II. Płonka, Płonka Poleśna była to wartość zbliżona do poziomu średniego.

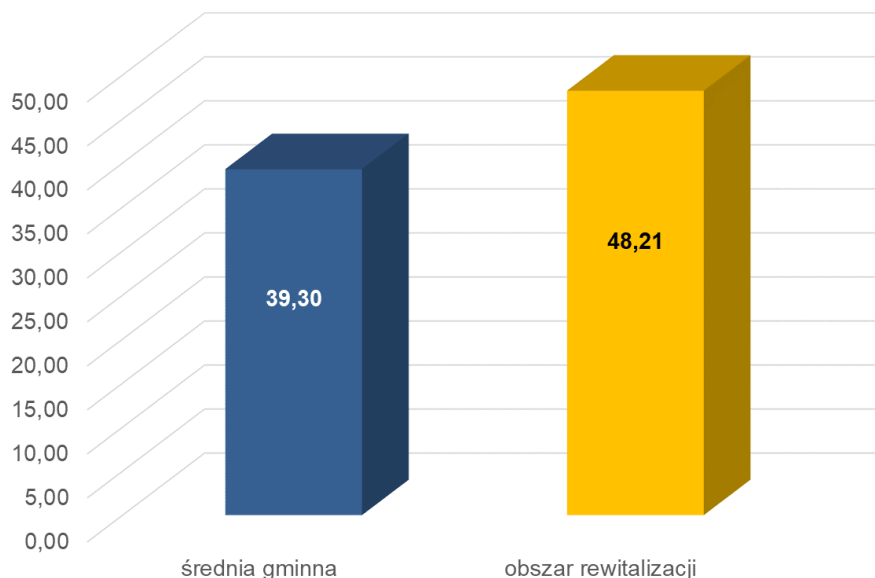
Wykres 3. Liczba osób długotrwale bezrobotnych w poszczególnych obszarach w Gminie Rudnik w 2021 roku (na 1000 mieszkańców)



Źródło: Doradztwo i Reklama Sp. z o.o. na podstawie danych z Powiatowego Urzędu Pracy w Krasnymstawie

Średnia wartość wskaźnika dla obszaru rewitalizacji była wyższa od średniej gminnej.

Wykres 4. Porównanie wartości wskaźnika „Liczba długotrwale bezrobotnych w poszczególnych obszarach w Gminie Rudnik w 2021 roku (na 1000 mieszkańców)” dla obszaru rewitalizacji i średniej gminnej

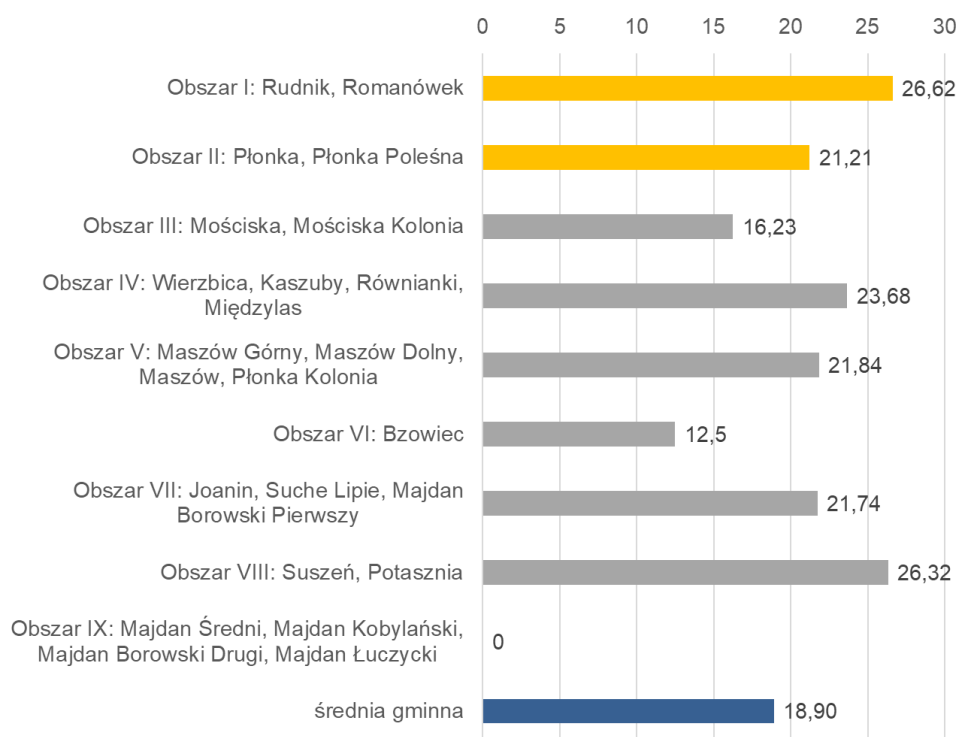


Źródło: Doradztwo i Reklama Sp. z o.o. na podstawie danych z Powiatowego Urzędu Pracy w Krasnymstawie

Bezrobotni do 30 roku życia

W przypadku wskaźnika dotyczącego liczby osób bezrobotnych do 30 roku życia w poszczególnych obszarach w Gminie Rudnik, oba podobszary obszaru rewitalizacji cechowały się wartościami powyżej średniej gminnej, przy czym w podobszarze I. Rudnik, Romanówek wartość wskaźnika była najwyższa spośród wszystkich badanych jednostek.

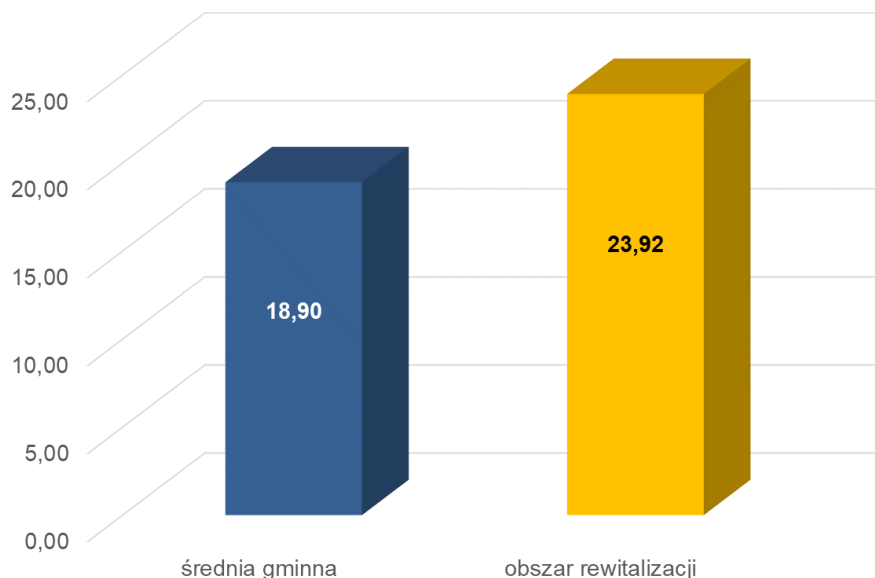
Wykres 5. Liczba osób bezrobotnych do 30 roku życia w poszczególnych obszarach w Gminie Rudnik w 2021 roku (na 1000 mieszkańców)



Źródło: Doradztwo i Reklama Sp. z o.o. na podstawie danych z Powiatowego Urzędu Pracy w Krasnymstawie

Średnia wartość wskaźnika dla obszaru rewitalizacji była wyższa od średniej wartości wskaźnika dla całej Gminy.

Wykres 6. Porównanie wartości wskaźnika „Liczba osób bezrobotnych do 30 roku życia w poszczególnych obszarach w Gminie Rudnik w 2021 roku (na 1000 mieszkańców)” dla obszaru rewitalizacji i średniej gminnej

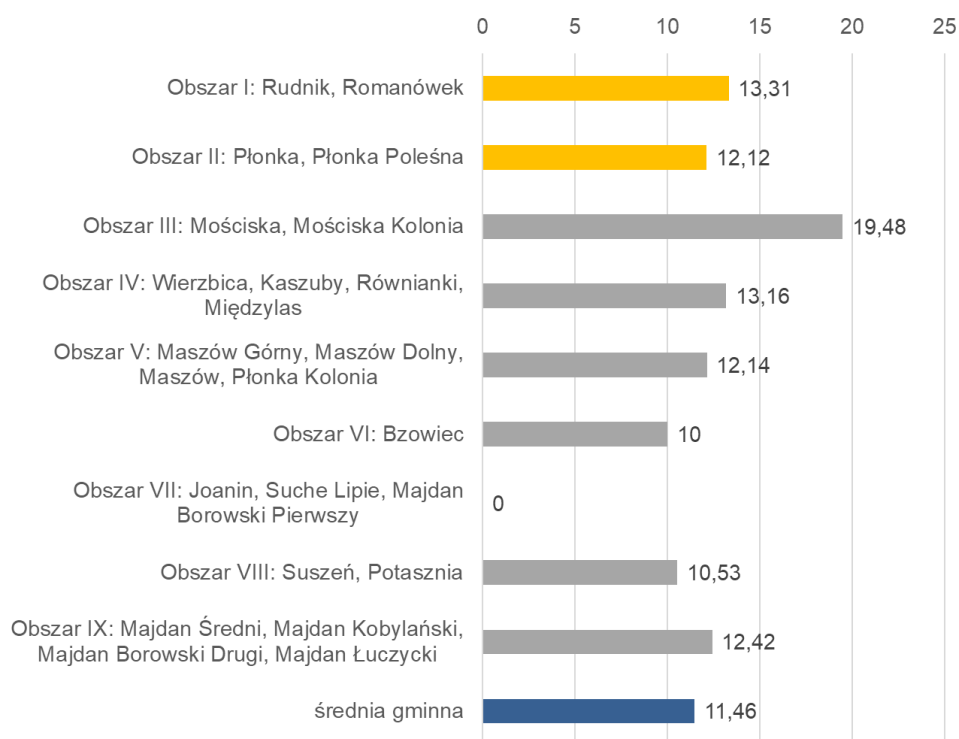


Źródło: Doradztwo i Reklama Sp. z o.o. na podstawie danych z Powiatowego Urzędu Pracy w Krasnymstawie

Bezrobotni powyżej 50 roku życia

Wartości wskaźnika „Liczba osób bezrobotnych powyżej 50 roku życia w poszczególnych obszarach w Gminie Rudnik w 2021 roku (na 1000 mieszkańców)” w obu podobszarach obszaru rewitalizacji były wyższe od średniej gminnej.

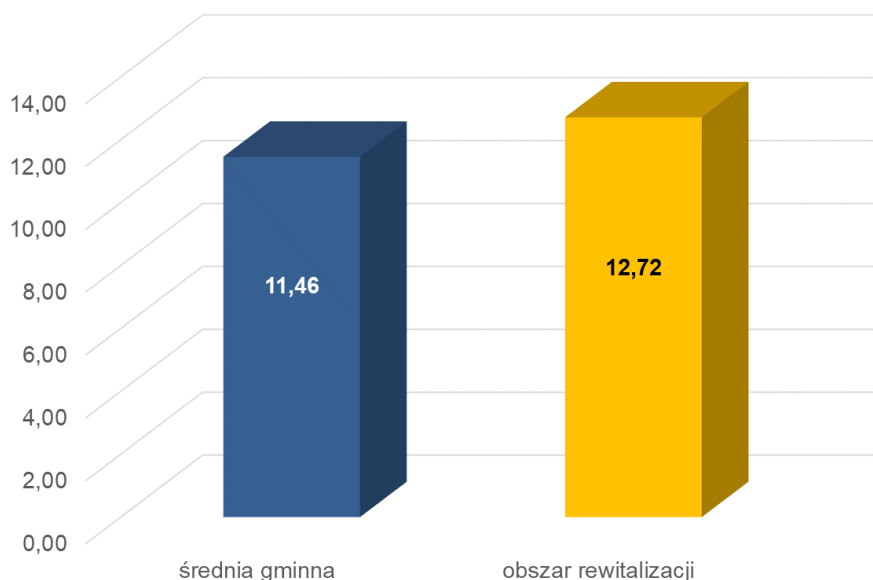
Wykres 7. Liczba osób bezrobotnych powyżej 50 roku życia w poszczególnych obszarach w Gminie Rudnik w 2021 roku (na 1000 mieszkańców)



Źródło: Doradztwo i Reklama Sp. z o.o. na podstawie danych z Powiatowego Urzędu Pracy w Krasnymstawie

Wartości wskaźnika w obu podobszarach obszaru rewitalizacji przełożyły się na średnią wartość wskaźnika dla całego obszaru, która jest wyższa od średniej gminnej.

Wykres 8. Porównanie wartości wskaźnika „Liczba bezrobotnych powyżej 50 roku życia w poszczególnych obszarach w Gminie Rudnik w 2021 roku (na 1000 mieszkańców)” dla obszaru rewitalizacji i średniej gminnej



Źródło: Doradztwo i Reklama Sp. z o.o. na podstawie danych z Powiatowego Urzędu Pracy w Krasnymstawie

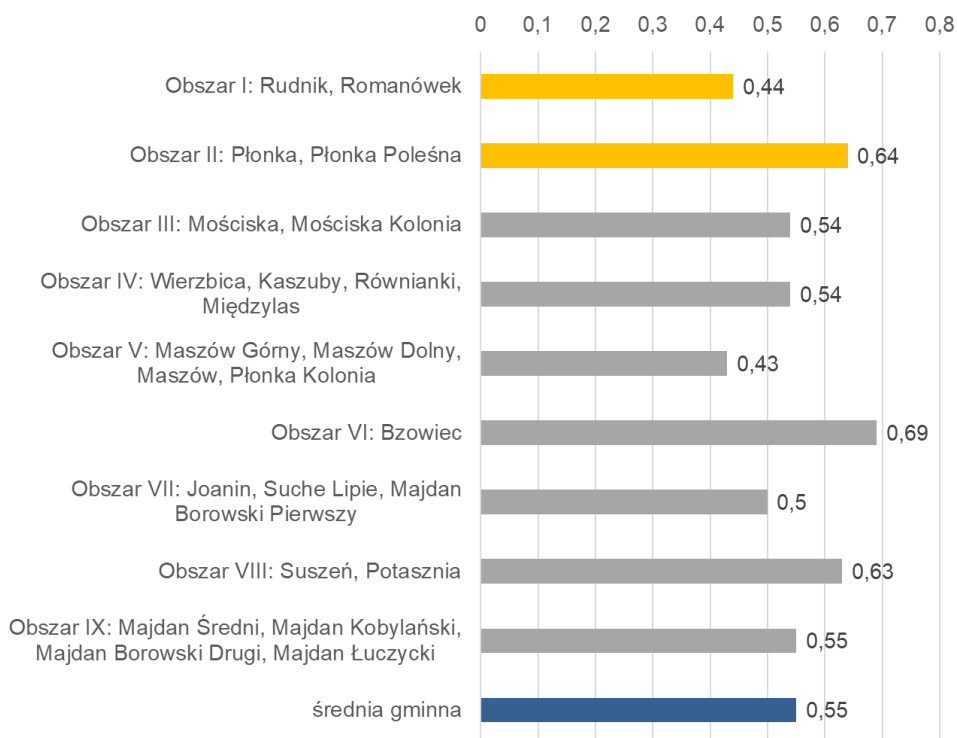
Wiek poprodukcyjny

Zjawisko starzenia się społeczeństw, jest jednym z najbardziej charakterystycznych trendów demograficznych cechującym kraje wysoko rozwinięte, w tym kraje należące do Unii Europejskiej. Jego efektem jest wzrost liczby i udziału osób starszych w liczbie ludności ogółem, co niesie za sobą określone konsekwencje, takie jak wzrost zapotrzebowania na usługi zdrowotne, socjalne i opiekuńcze, wzrost popytu na ofertę kulturalną i społeczną adresowanych do seniorów.

Do pogłębionego zbadania zjawiska koncentracji liczby osób w wieku poprodukcyjnym w poszczególnych obszarach Gminy Rudnik zastosowano wskaźnik „Liczba osób w wieku poprodukcyjnym w poszczególnych obszarach w Gminie Rudnik w 2021 roku” w przeliczeniu na 1000 mieszkańców. W podobszarze II. Płonka, Płonka Poleśna wskaźnik ten przyjmował wartość

wyższą od średniej gminnej, podczas gdy dla podobszaru I. Rudnik, Romanówek kształtował się on poniżej poziomu średniego dla Gminy.

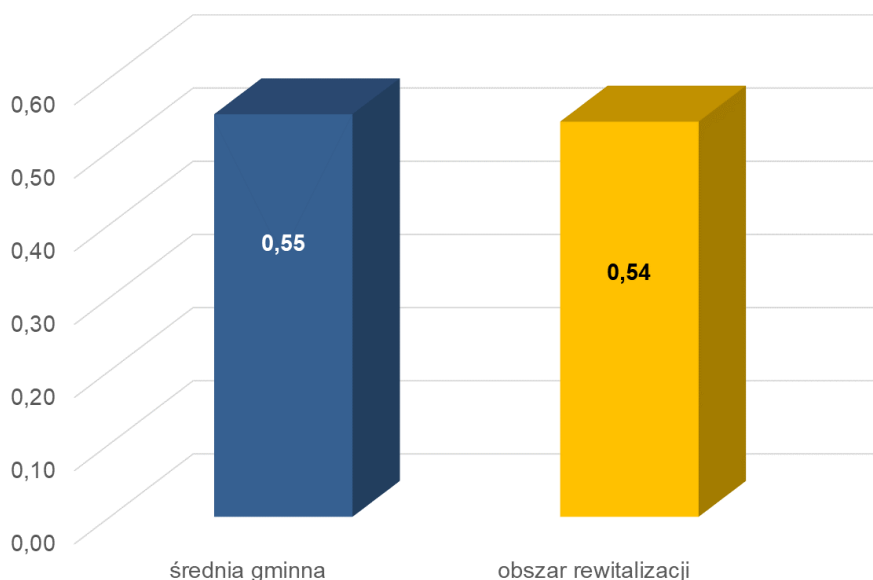
Wykres 9. Liczba osób w wieku poprodukcyjnym w poszczególnych obszarach w Gminie Rudnik w 2021 roku (na 1000 mieszkańców)



Źródło: Doradztwo i Reklama Sp. z o.o. na podstawie danych Urzędu Gminy Rudnik

Średnia wartość wskaźnika dla obszaru rewitalizacji była nieznacznie niższa od średniej gminnej.

Wykres 10. Porównanie wartości wskaźnika „Liczba osób w wieku poprodukcyjnym w poszczególnych obszarach w Gminie Rudnik w 2021 roku (na 1000 mieszkańców)” dla obszaru rewitalizacji i średniej gminnej



Źródło: Doradztwo i Reklama Sp. z o.o. na podstawie danych Urzędu Gminy Rudnik

Przestępczość

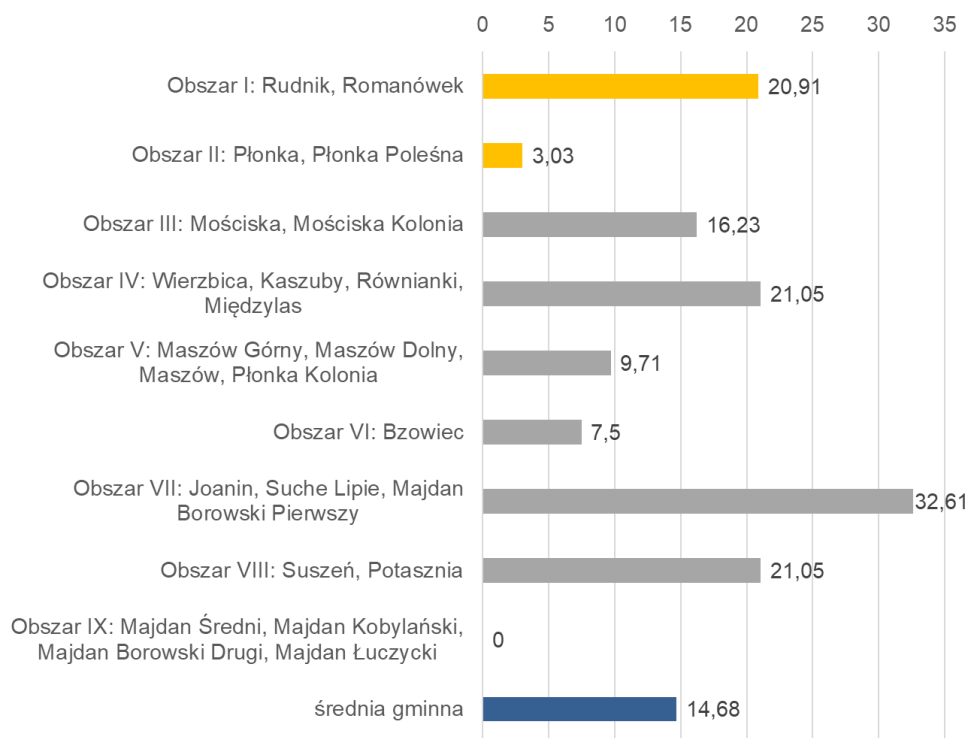
Popelnione przestępstwa

Ustawa o rewitalizacji do głównych problemów sfery społecznej zalicza wysoki poziom przestępczości na danym obszarze. Przestępczość zmniejsza poczucie bezpieczeństwa mieszkańców, obniża jakość życia, wpływa negatywnie na integrację lokalnej społeczności. Do analizy tego zjawiska na terenie Gminy Rudnik posłużono się danymi dotyczącymi liczby popełnionych przestępstw oraz założonych „Niebieskich Kart” w poszczególnych obszarach.

Wartości wskaźnika dotyczącego liczby przestępstw w poszczególnych podobszarach obszaru rewitalizacji kształtowały się w odmienny sposób. Podobszar I. Rudnik, Romanówek należał do jednostek o najwyższej wartości wskaźnika w całej Gminie, podczas gdy podobszar II. Płonka, Płonka Poleśna

cechował się bardzo niską wartością wskaźnika, znacznie poniżej średniej gminnej.

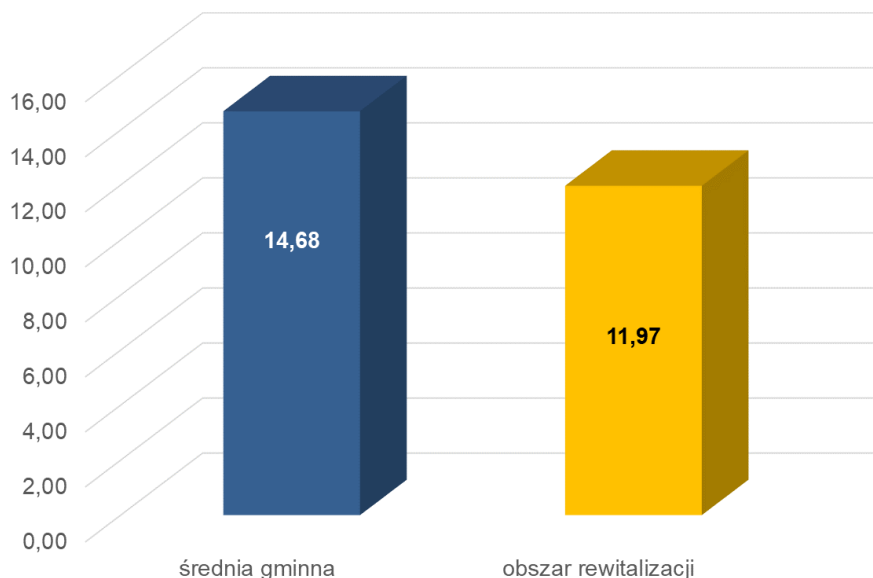
Wykres 11. Liczba przestępstw w poszczególnych obszarach w Gminie Rudnik w 2021 roku (na 1000 mieszkańców)



Źródło: Doradztwo i Reklama Sp. z o.o. na podstawie danych z posterunku policji

Średnia wartość wskaźnika dla obszaru rewitalizacji była niższa od średniej gminnej.

Wykres 12. Porównanie wartości wskaźnika „Liczba przestępstw w poszczególnych obszarach w Gminie Rudnik w 2021 roku (na 1000 mieszkańców)” dla obszaru rewitalizacji i średniej gminnej

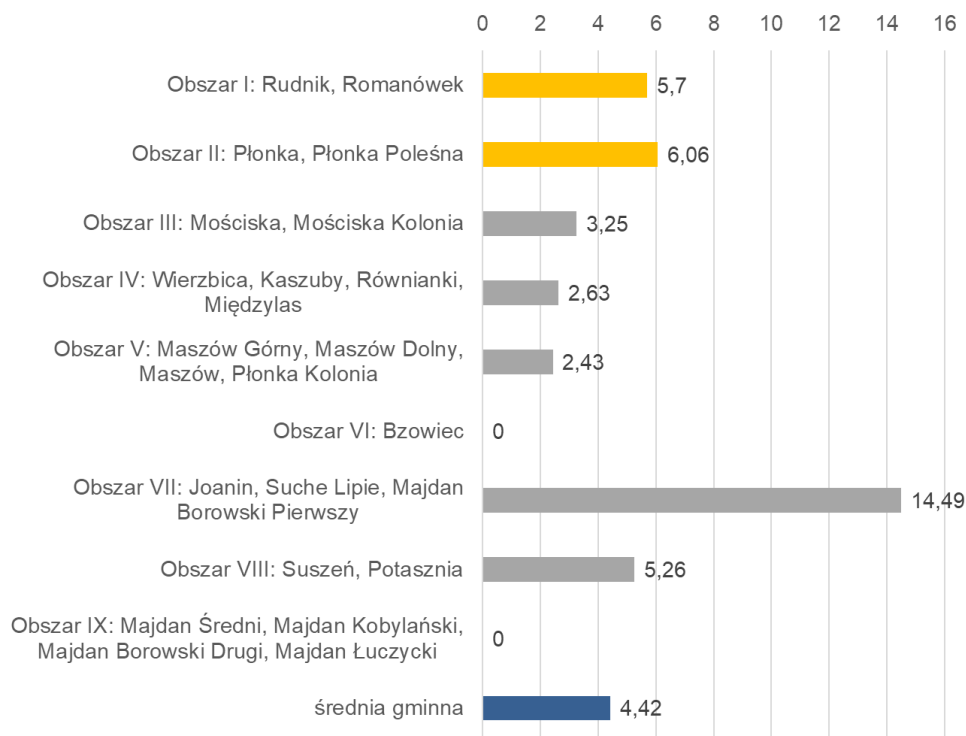


Źródło: Doradztwo i Reklama Sp. z o.o. na podstawie danych z posterunku policji

„Niebieskie Karty”

Badaniem objęto również zjawisko przemocy domowej w rodzinie. Z uwagi na fakt, iż w związku z wystąpieniem uzasadnionego podejrzenia zaistnienia przemocy w rodzinie wdraża się procedurę „Niebieskiej Karty”, która na celu zintensyfikowanie działań wszystkich służb na rzecz poprawy sytuacji osoby dotkniętej przemocą w rodzinie, zjawisko to zbadano za pomocą wskaźnika „Liczba „Niebieskich kart” w poszczególnych obszarach w Gminie Rudnik w 2021 roku (na 1000 mieszkańców)”. Oba podobszary obszaru rewitalizacji cechowały się wartością wskaźnika przewyższającą średnią gminną.

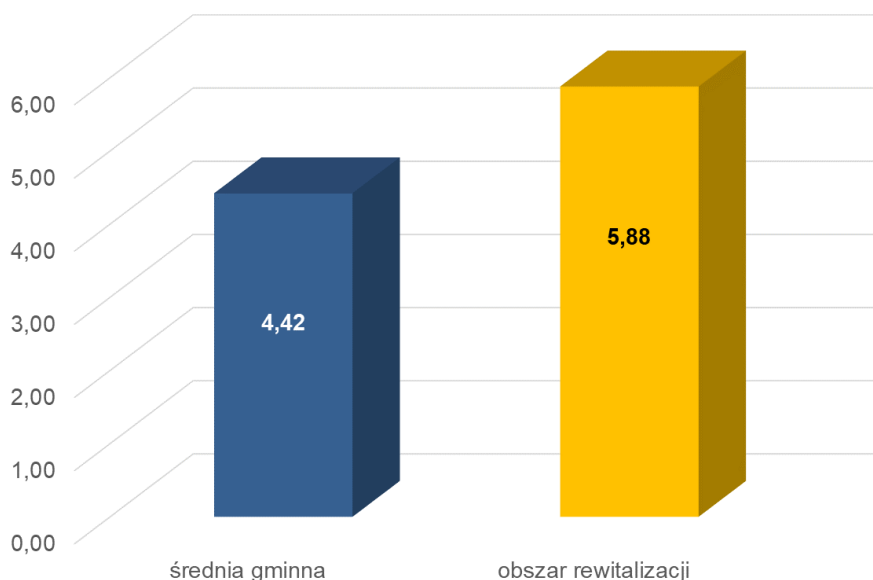
Wykres 13. Liczba „Niebieskich kart” w poszczególnych obszarach w Gminie Rudnik w 2021 roku (na 1000 mieszkańców)



Źródło: Doradztwo i Reklama Sp. z o.o. na podstawie danych z posterunku policji

Średnia wartość wskaźnika dla obszaru rewitalizacji także była wyższa od średniej gminnej.

Wykres 14. Porównanie wartości wskaźnika „Liczba „Niebieskich kart” w poszczególnych obszarach w Gminie Rudnik w 2021 roku (na 1000 mieszkańców)” dla obszaru rewitalizacji i średniej gminnej



Źródło: Doradztwo i Reklama Sp. z o.o. na podstawie danych z posterunku policji

Pomoc społeczna

W trakcie diagnozy stanu obecnego sfery społecznej obszaru rewitalizacji przeanalizowano również te zjawiska społeczne, które skutkują przyznaniem świadczeń pomocy społecznej i są opisane za pomocą danych Gminnego Ośrodka Pomocy Społecznej. Biorąc pod uwagę specyfikę lokalnej społeczności oraz pojawiające się w jej obrębie problemy, zdecydowano się na zbadanie poszczególnych obszarów Rudnik za pomocą następujących wskaźników:

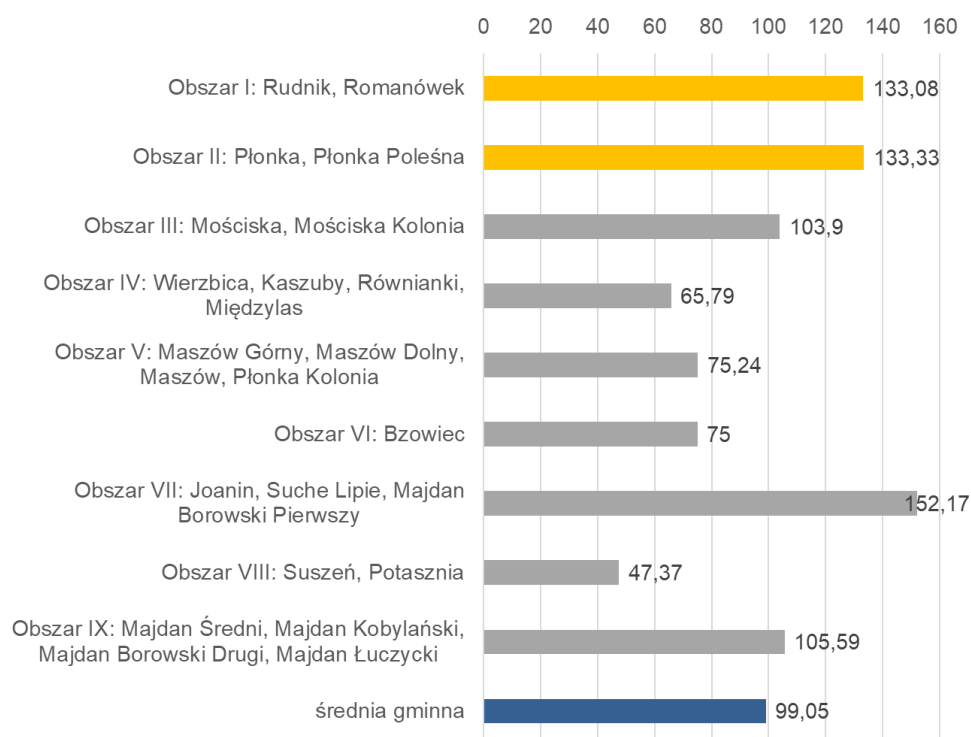
- Liczba osób objętych świadczeniami GOPS w poszczególnych obszarach w Gminie Rudnik w 2021 roku (na 1000 mieszkańców),
- Liczba osób pobierających świadczenia z tytułu ubóstwa w poszczególnych obszarach w Gminie Rudnik w 2021 roku (na 1000 mieszkańców),

- Liczba osób pobierających świadczenia z tytułu długotrwałej lub ciężkiej choroby w poszczególnych obszarach w Gminie Rudnik w 2021 roku (na 1000 mieszkańców),
- Liczba osób pobierających świadczenia z tytułu niepełnosprawności w poszczególnych obszarach w Gminie Rudnik w 2021 roku (na 1000 mieszkańców),
- Liczba osób pobierających świadczenia z tytułu alkoholizmu w poszczególnych obszarach w Gminie Rudnik w 2021 roku (na 1000 mieszkańców),
- Liczba osób pobierających świadczenia z tytułu wielodzietności w poszczególnych obszarach w Gminie Rudnik w 2021 roku (na 1000 mieszkańców),
- Liczba przyznanych świadczeń z tytułu niskiego dochodu lub trudnych warunków mieszkaniowych w poszczególnych obszarach w Gminie Rudnik w 2021 roku (na 1000 mieszkańców),
- Liczba osób pobierających świadczenia z tytułu wsparcia osób z zaburzeniami psychicznymi w poszczególnych obszarach w Gminie Rudnik w 2021 roku (na 1000 mieszkańców).

Świadczenia GOPS ogółem

Wskaźnik „Liczba osób objętych świadczeniami GOPS w poszczególnych obszarach w Gminie Rudnik w 2021 roku (na 1000 mieszkańców)” odnosi się do ogólnej liczby osób korzystających ze świadczeń GOPS, bez podziału na typy świadczeń udzielanych ich beneficjentom. Pod tym względem oba podobszary obszaru rewitalizacji negatywnie wyróżniały się na tle Gminy, a odnotowana w nich wartość wskaźnika należała do najwyższych spośród wszystkich badanych jednostek.

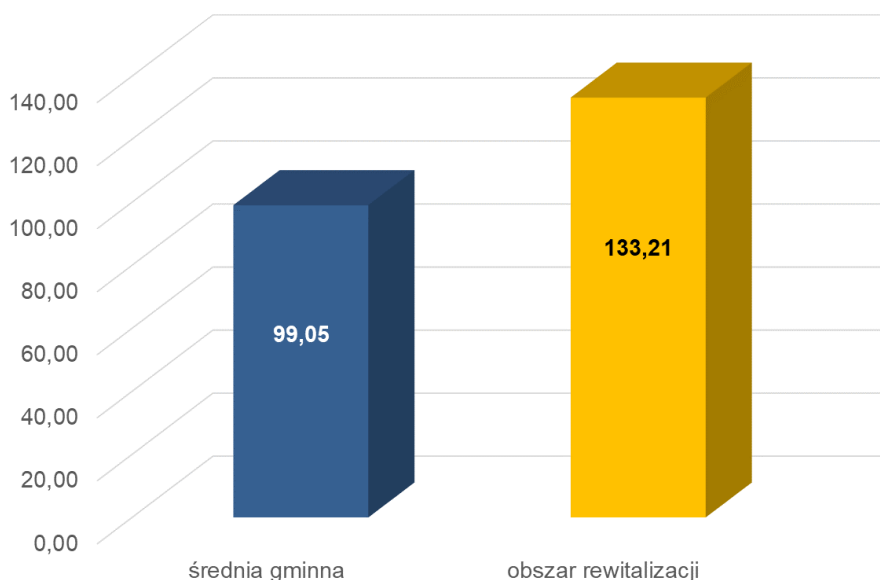
**Wykres 15. Liczba osób objętych świadczeniami GOPS
w poszczególnych obszarach w Gminie Rudnik w 2021 roku
(na 1000 mieszkańców)**



Źródło: Doradztwo i Reklama Sp. z o.o. na podstawie danych z Gminnego Ośrodka Pomocy Społecznej

Średnia dla obszaru rewitalizacji była wyższa od średniej dla Gminy.

Wykres 16. Porównanie wartości wskaźnika „Liczba osób objętych świadczeniami GOPS w poszczególnych obszarach w Gminie Rudnik w 2021 roku (na 1000 mieszkańców)” dla obszaru rewitalizacji i średniej gminnej

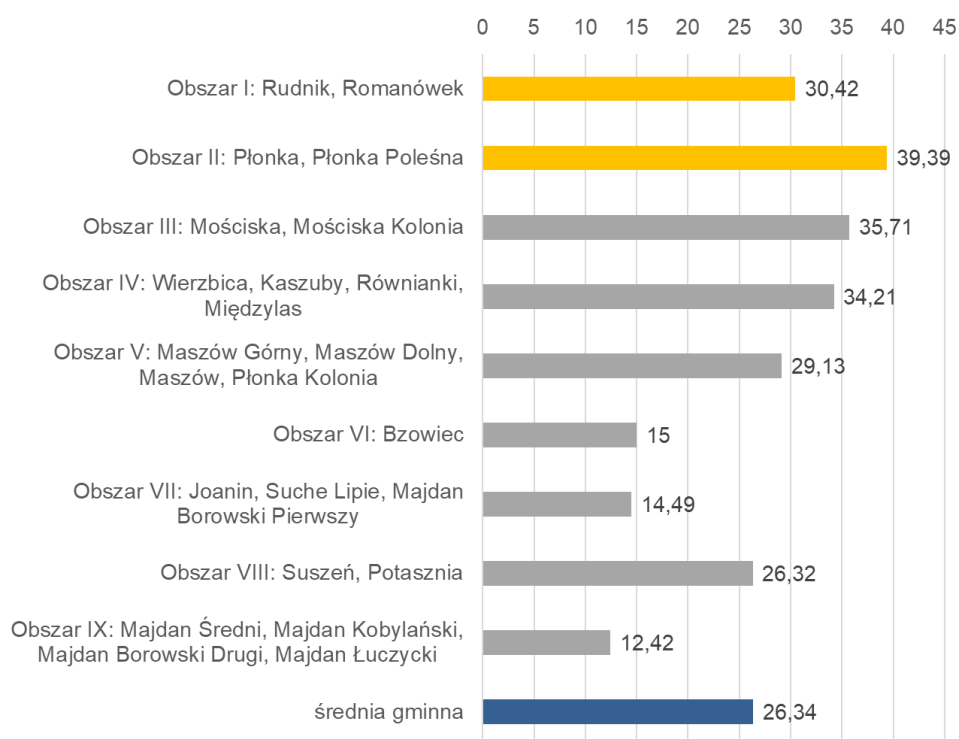


Źródło: Doradztwo i Reklama Sp. z o.o. na podstawie danych z Gminnego Ośrodka Pomocy Społecznej

Świadczenia z tytułu ubóstwa

Kolejnym badanym wskaźnikiem był wskaźnik dotyczący ubóstwa. Ubóstwo oznacza niski poziom zaspokojenia potrzeb (materialnych i niematerialnych), stanowi zagrożenie dla psychofizycznego rozwoju człowieka oraz utrudnia możliwość skutecznego uczestnictwa w społeczeństwie. Według danych GUS, największy odsetek gospodarstw domowych dotkniętych lub zagrożonych ubóstwem występuje we wschodniej części kraju oraz na wsiach i małych miastach. Częściej z ubóstwem mierzą się rodziny wielodzietne. Analiza kształtowania się wskaźnika dotyczącego liczby osób pobierających świadczenia GOPS z tytułu ubóstwa w poszczególnych jednostkach wykazała, iż oba podobszary cechowały się wartościami wskaźnika powyżej średniej gminnej.

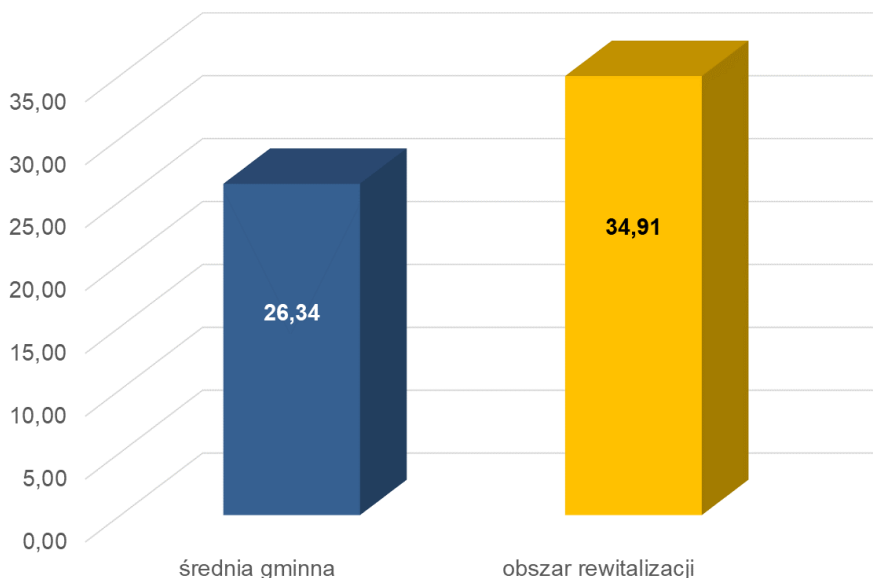
Wykres 17. Liczba osób pobierających świadczenia z GOPS z tytułu ubóstwa w poszczególnych obszarach w Gminie Rudnik w 2021 roku (na 1000 mieszkańców)



Źródło: Doradztwo i Reklama Sp. z o.o. na podstawie danych z Gminnego Ośrodka Pomocy Społecznej

Średnia wartość wskaźnika dla obszaru rewitalizacji była wyższa od średniej gminnej.

Wykres 18. Porównanie wartości wskaźnika „Liczba osób pobierających świadczenia z GOPS z tytułu ubóstwa w poszczególnych obszarach w Gminie Rudnik w 2021 roku (na 1000 mieszkańców)” dla obszaru rewitalizacji i średniej gminnej



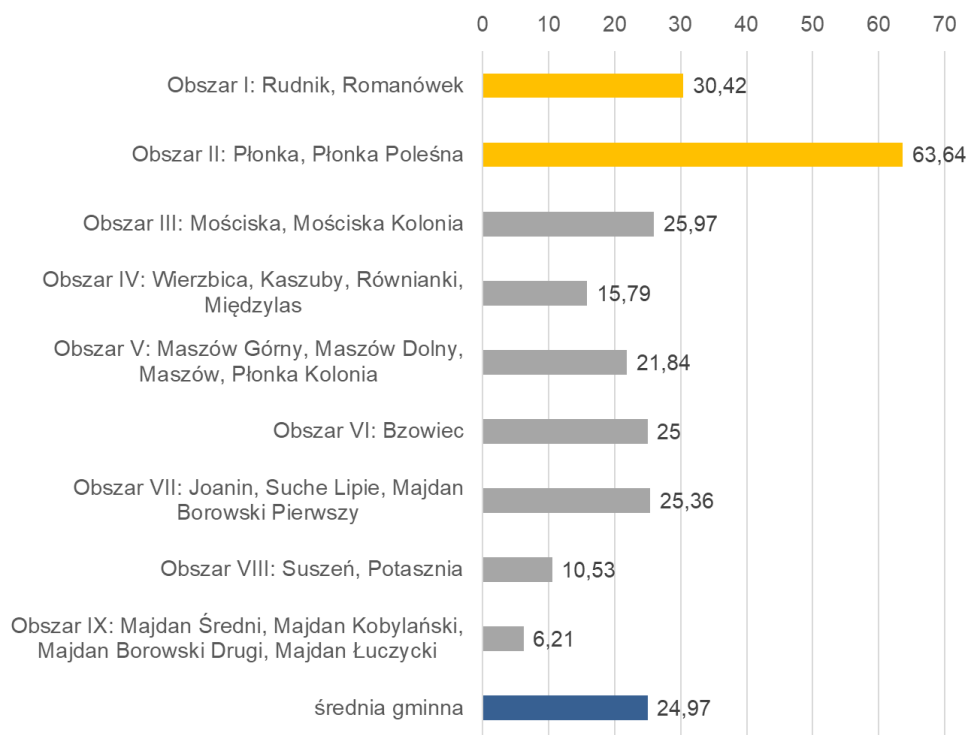
Źródło: Doradztwo i Reklama Sp. z o.o. na podstawie danych z Gminnego Ośrodka Pomocy Społecznej

Świadczenia z tytułu długotrwałej lub ciężkiej choroby

W toku analizy zbadano także natężenie zjawiska borykania się członków lokalnej społeczności z długotrwałą lub ciężką chorobą. Choroba uznana jest za długotrwałą wtedy, gdy dotknięte nią osoby pozostają przez długi czas pod opieką lekarską, a schorzenie, na które cierpią, często nie jest możliwe do całkowitego wyleczenia. Ciężka choroba natomiast to taka, która zagraża życiu człowieka. Długotrwała choroba oznacza utrudnienie, ograniczenie lub uniemożliwienie w pełni sprawnego funkcjonowania w środowisku ze względu na stan fizyczny, psychiczny lub umysłowy. Ciężka choroba wiąże się z ponoszeniem wysokich kosztów leczenia, a tym samym z trudnościami finansowymi i materialnymi długotrwale chorych osób. Chorzy dotknięci ciężką lub długotrwałą chorobą pozostają często pod opieką rodziny, której członkowie są z tego powodu często zmuszeni do ograniczenia lub rezygnacji z pracy zarobkowej. Oba podobszary obszaru rewitalizacji

charakteryzowały się najwyższą spośród wszystkich badanych jednostek wartością wskaźnika dotyczącego liczby osób pobierających świadczenia GOPS z tytułu długotrwałej lub ciężkiej choroby.

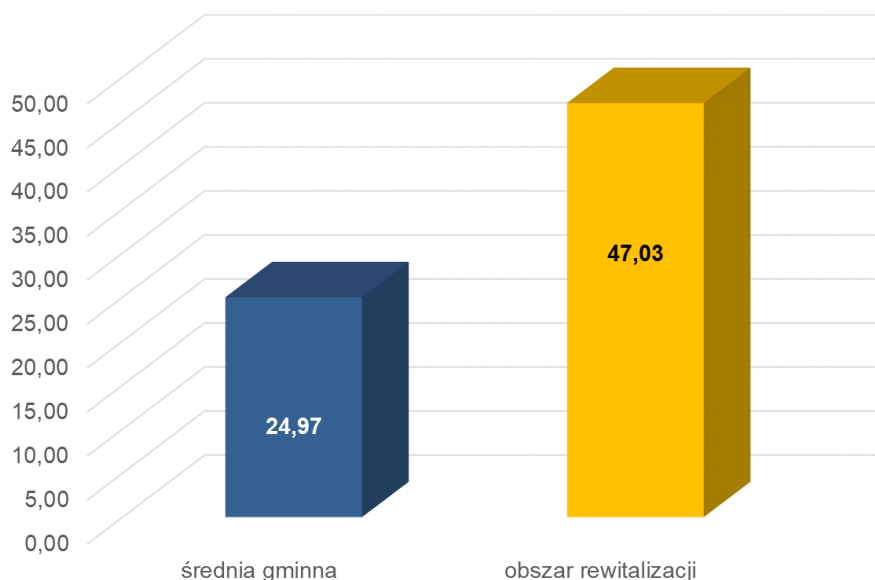
Wykres 19. Liczba osób pobierających świadczenia GOPS z tytułu długotrwałej lub ciężkiej choroby w poszczególnych obszarach w Gminie Rudnik w 2021 roku (na 1000 mieszkańców)



Źródło: Doradztwo i Reklama Sp. z o.o. na podstawie danych z Gminnego Ośrodka Pomocy Społecznej

Średnia wartość wskaźnika dla obszaru rewitalizacji była większa od średniej gminnej.

Wykres 20. Porównanie wartości wskaźnika „Liczba osób pobierających świadczenia GOPS z tytułu długotrwałej lub ciężkiej choroby w poszczególnych obszarach w Gminie Rudnik w 2021 roku (na 1000 mieszkańców)” dla obszaru rewitalizacji i średniej gminnej



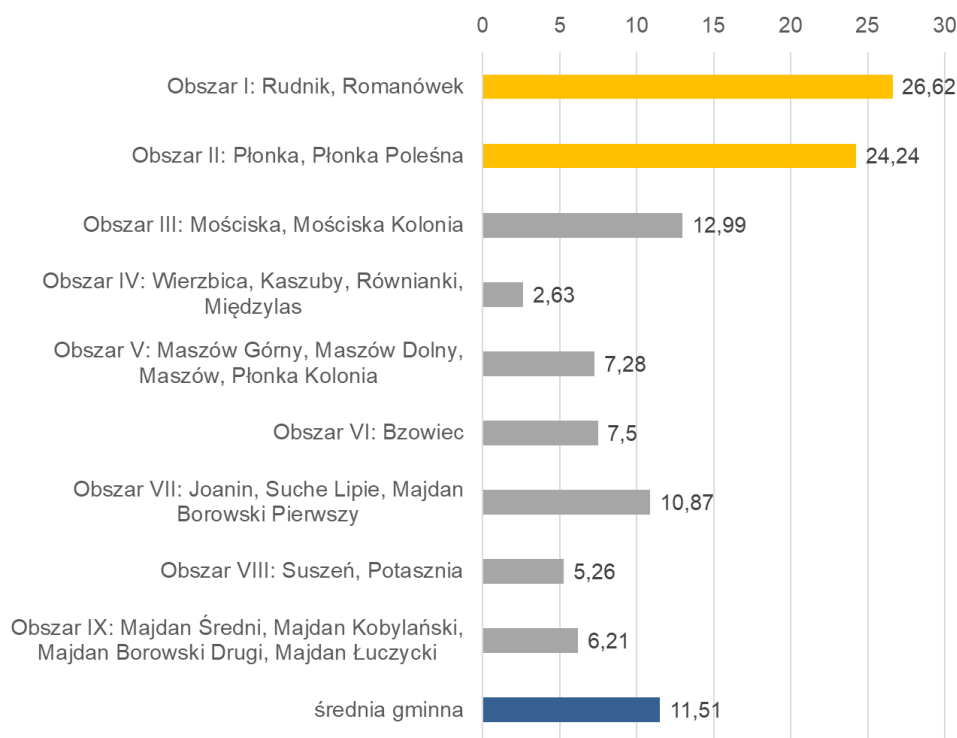
Źródło: Doradztwo i Reklama Sp. z o.o. na podstawie danych z Gminnego Ośrodka Pomocy Społecznej

Świadczenia z tytułu niepełnosprawności

Zjawiskiem o charakterze społecznym poddanym analizie jest również niepełnosprawność. Niepełnosprawność stanowi poważne wyzwanie zarówno dla osób z niepełnosprawnością jak też dla ich rodzin oraz społeczności, w których żyją. Niepełnosprawność może utrudniać codzienne funkcjonowanie i zaspokajanie potrzeb przez osoby, które są nią dotknięte oraz przez ich rodziny. Jednocześnie, osoby z niepełnosprawnościami są w większym stopniu narażone na wykluczenie społeczne, a społeczności, których są częścią, często nie są świadome problemów z jakimi one się borykają. Wskaźnikiem wybranym do zbadania tego zjawiska na terenie Gminy Rudnik jest „Liczba osób pobierających świadczenia GOPS z tytułu niepełnosprawności w poszczególnych obszarach w Gminie Rudnik w 2021 roku (na 1000 mieszkańców)”. Oba podobszary obszaru rewitalizacji

cechowały się wartością wskaźnika najwyższą spośród wszystkich badanych jednostek.

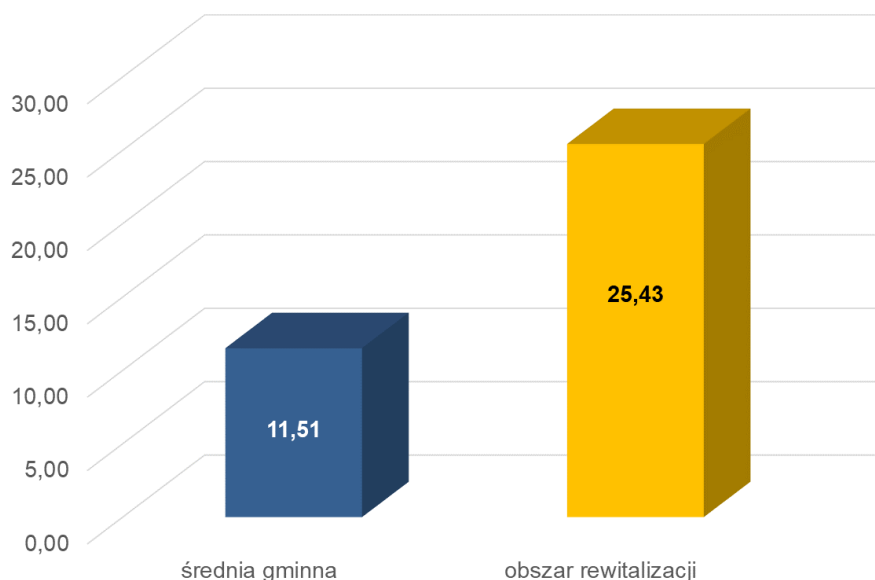
Wykres 21. Liczba osób pobierających świadczenia GOPS z tytułu niepełnosprawności w poszczególnych obszarach w Gminie Rudnik w 2021 roku (na 1000 mieszkańców)



Źródło: Doradztwo i Reklama Sp. z o.o. na podstawie danych z Gminnego Ośrodka Pomocy Społecznej

Średnia dla obszaru rewitalizacji była wyższa od średniej gminnej.

Wykres 22. Porównanie wartości wskaźnika „Liczba osób pobierających świadczenia GOPS z tytułu niepełnosprawności w poszczególnych obszarach w Gminie Rudnik w 2021 roku (na 1000 mieszkańców)” dla obszaru rewitalizacji i średniej gminnej



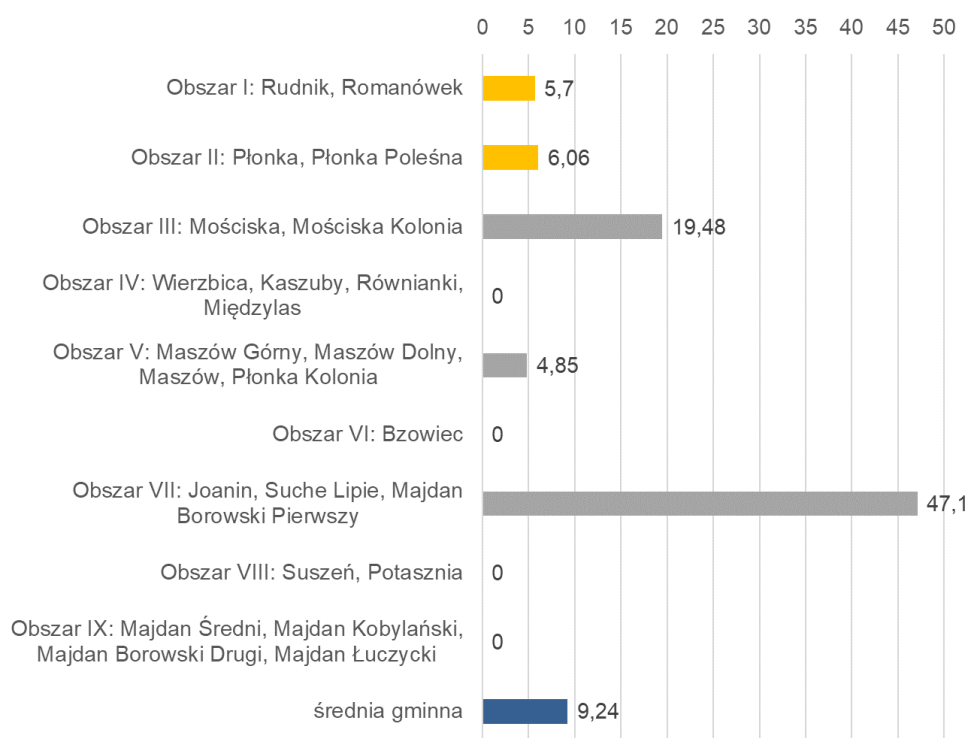
Źródło: Doradztwo i Reklama Sp. z o.o. na podstawie danych z Gminnego Ośrodka Pomocy Społecznej

Świadczenia z tytułu alkoholizmu

Analiza stanu obecnego obejmowała również badanie, w jaki sposób alkoholizm wpływa na korzystanie ze świadczeń GOPS w poszczególnych jednostkach Gminy Rudnik. Alkoholizm, rozumiany jako przewlekłe, postępujące i potencjalnie śmiertelne zaburzenie związane z nadmiernym, kompulsywnym spożywaniem napojów alkoholowych, charakteryzuje się utratą kontroli nad ilością spożywanego alkoholu. Upośledza funkcjonowanie na poziomie rodzinnym i zawodowym. Systematycznie obniża jakość życia, prowadząc do fizycznego i psychicznego uzależnienia od alkoholu. Osoby uzależnione często nie są w stanie samodzielnie funkcjonować w rodzinie i społeczności, stają się w takich przypadkach beneficjentami pomocy społecznej. Zjawisko przeanalizowano za pomocą wskaźnika „Liczba osób pobierających świadczenia GOPS z tytułu alkoholizmu w poszczególnych

obszarach w Gminie Rudnik w 2021 roku (na 1000 mieszkańców)". W obu podobszarach obszaru rewitalizacji wartość wskaźnika była niższa od średniej gminnej.

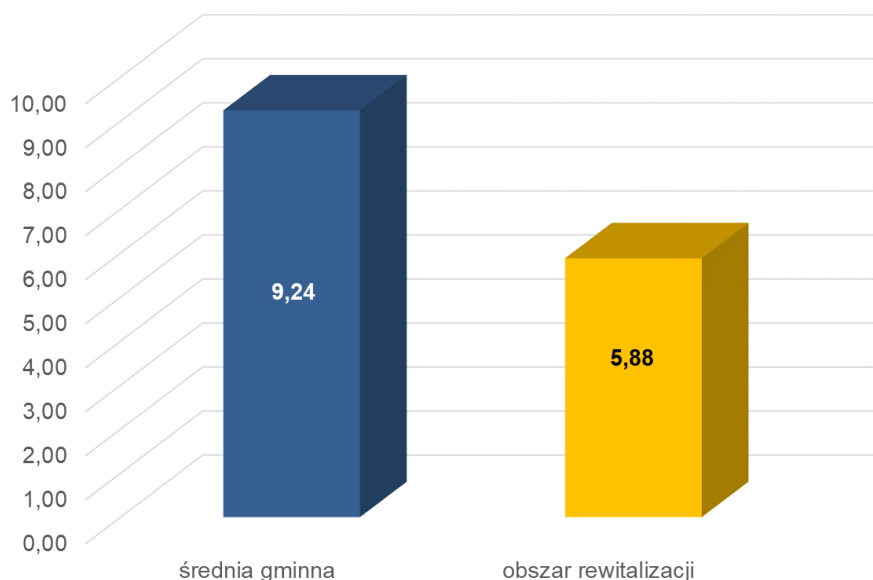
Wykres 23. Liczba osób pobierających świadczenia z tytułu alkoholizmu w poszczególnych obszarach w Gminie Rudnik w 2021 roku (na 1000 mieszkańców)



Źródło: Doradztwo i Reklama Sp. z o.o. na podstawie danych z Gminnego Ośrodka Pomocy Społecznej

Średnia wartość wskaźnika dla obszaru rewitalizacji również była niższa od średniej gminnej.

Wykres 24. Porównanie wartości wskaźnika „Liczba osób pobierających świadczenia GOPS z tytułu alkoholizmu w poszczególnych obszarach w Gminie Rudnik w 2021 roku (na 1000 mieszkańców)” dla obszaru rewitalizacji i średniej gminnej

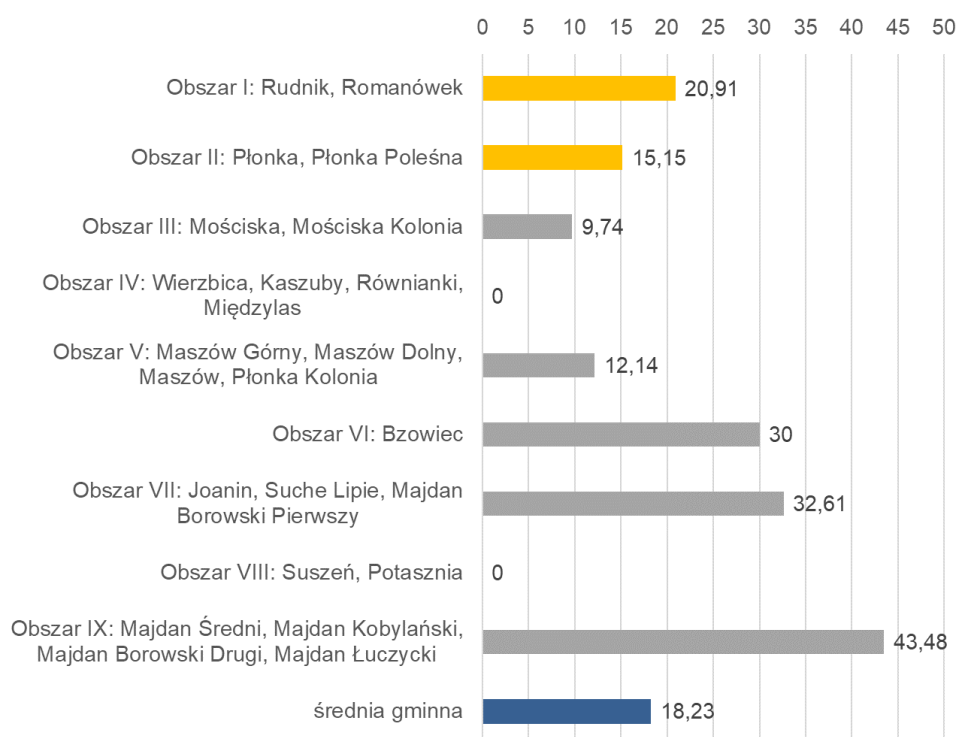


Źródło: Doradztwo i Reklama Sp. z o.o. na podstawie danych z Gminnego Ośrodka Pomocy Społecznej

Świadczenia z tytułu wielodzietności

Kolejnym badanym zjawiskiem jest wielodzietność. Jest to korzystne zjawisko sfery społecznej, z uwagi na coraz trudniejszą sytuację demograficzną kraju. Rodzinom wielodzietnym udzielane jest wsparcie, które w zależności od jego rodzaju i przeznaczenia, może zależeć od kryterium dochodowego lub nie być z nim powiązane. Dane Gminnego Ośrodka Pomocy Społecznej dotyczą tych rodzin, którym przyznano wsparcie z uwagi na trudną sytuację materialną. Podobszar I. Rudnik, Romanówek należy do jednostek, w których wartość wskaźnika dotycząca liczby przyznanych świadczeń z tytułu wielodzietności była wyższa od średniej gminnej. W podobszarze II. Płonka, Płonka Poleśna wartość wskaźnika nie przekraczała średniego poziomu dla Gminy.

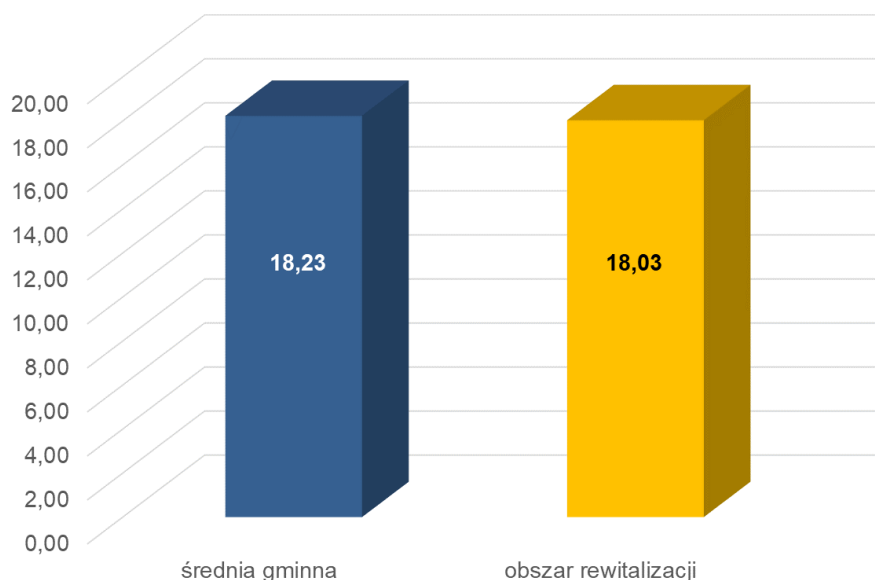
Wykres 25. Liczba osób pobierających świadczenia z tytułu wielodzielności w poszczególnych obszarach w Gminie Rudnik w 2021 roku (na 1000 mieszkańców)



Źródło: Doradztwo i Reklama Sp. z o.o. na podstawie danych z Gminnego Ośrodka Pomocy Społecznej

Łączna średnia dla obszaru rewitalizacji była nieco niższa od średniej gminnej.

Wykres 26. Porównanie wartości wskaźnika „Liczba osób pobierających świadczenia z tytułu wielodzietności w poszczególnych obszarach w Gminie Rudnik w 2021 roku (na 1000 mieszkańców)” dla obszaru rewitalizacji i średniej gminnej



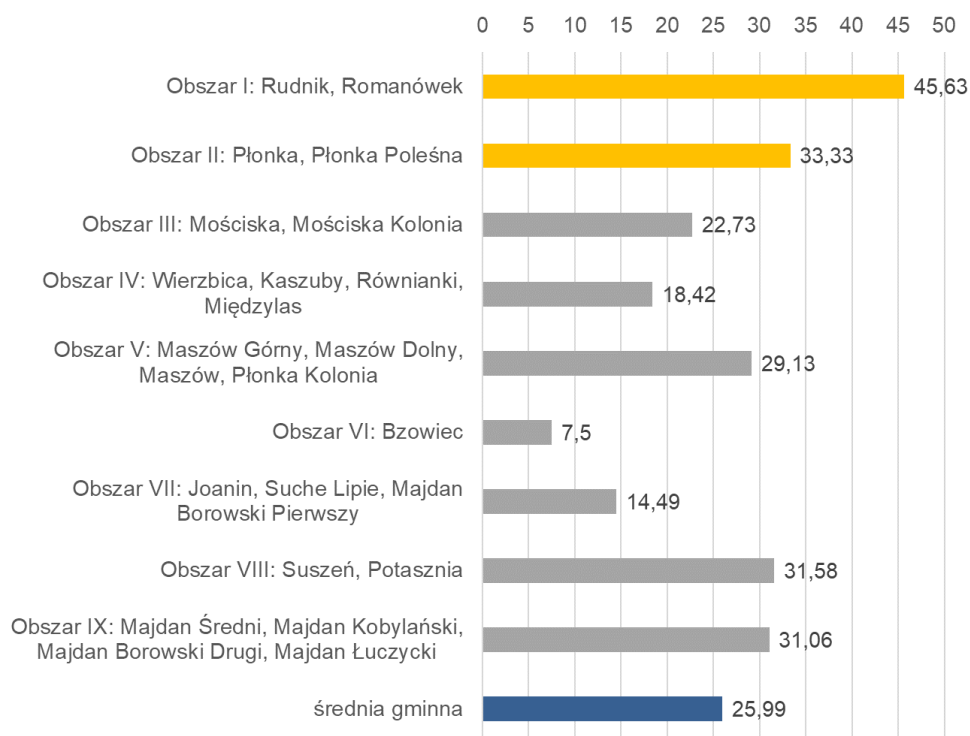
Źródło: Doradztwo i Reklama Sp. z o.o. na podstawie danych z Gminnego Ośrodka Pomocy Społecznej

Świadczenia z tytułu niskich dochodów lub trudnych warunków mieszkaniowych

Do zjawisk społecznych, które zostały zbadane na etapie diagnozy stanu obecnego, należy niski dochód lub trudne warunki mieszkaniowe członków lokalnych społeczności. Zjawisko to dotyka w dużej mierze rodziny wielodzietne i pojawia się, gdy dochody, którymi rozporządza gospodarstwo domowe nie pozwala na zakup domu/mieszkania lub wynajęcie lokali stosownych do potrzeb rodziny. To prowadzi do pogarszania się warunków bytowania oraz niedostatecznego poziomu zaspokojenia podstawowych potrzeb życiowych. Zjawisko to zbadano za pomocą wskaźnika „Liczba przyznanych świadczeń z tytułu niskiego dochodu lub trudnych warunków mieszkaniowych w poszczególnych obszarach w Gminie Rudnik w 2021 roku

(na 1000 mieszkańców)”. W obu podobszarach obszaru rewitalizacji wskaźnik przyjmował wartość powyżej średniej gminnej.

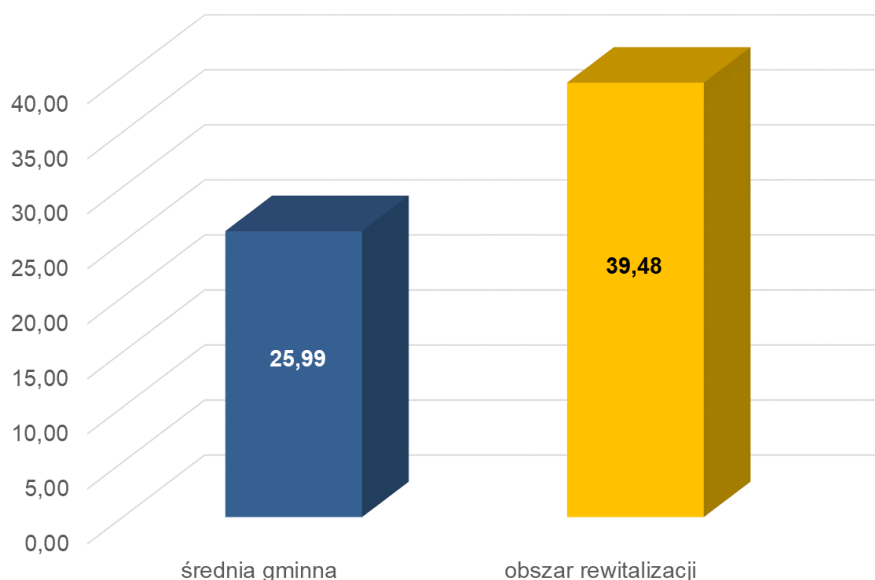
Wykres 27. Liczba przyznanych świadczeń z tytułu niskiego dochodu lub trudnych warunków mieszkaniowych w poszczególnych obszarach w Gminie Rudnik w 2021 roku (na 1000 mieszkańców)



Źródło: Doradztwo i Reklama Sp. z o.o. na podstawie danych z Gminnego Ośrodka Pomocy Społecznej

Średnia wartość wskaźnika dla obszaru rewitalizacji była wyższa od średniej gminnej.

Wykres 28. Porównanie wartości wskaźnika „Liczba przyznanych świadczeń z tytułu niskiego dochodu lub trudnych warunków mieszkaniowych w poszczególnych obszarach w Gminie Rudnik w 2021 roku (na 1000 mieszkańców)” dla obszaru rewitalizacji i średniej gminnej



Źródło: Doradztwo i Reklama Sp. z o.o. na podstawie danych z Gminnego Ośrodka Pomocy Społecznej

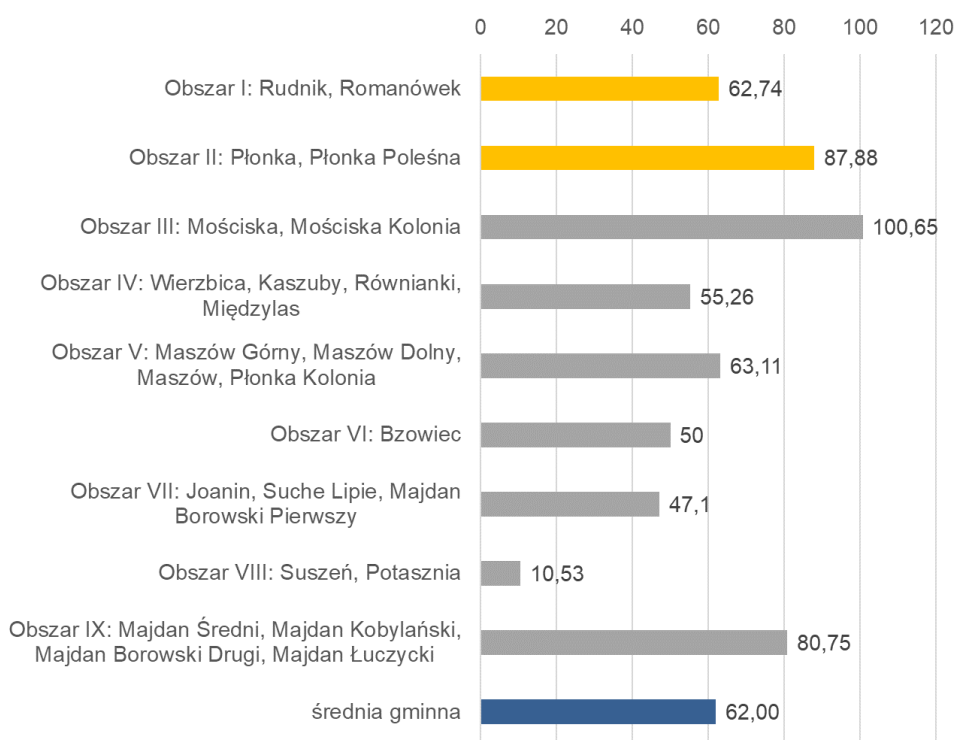
Świadczenia z tytułu wsparcia osób z zaburzeniami psychicznymi

Ostatnim zjawiskiem sfery społecznej zbadanym w toku analizy stanu obecnego było zapotrzebowanie na pomoc udzielaną osobom z zaburzeniami psychicznymi. Zdrowie psychiczne oraz wszelkie problemy rodzinne i społeczne wynikające z jego dysfunkcji należą do zjawisk społecznych coraz mocniej obecnych w dyskusji publicznej. Coraz częściej odbiorcami usług instytucji pomocy społecznej są osoby i rodziny doświadczające kryzysów psychicznych poszukujące szerokiego wsparcia, od poradnictwa po pracę socjalną rozumianą jako działalność skoncentrowaną na odzyskiwaniu i wzmacnianiu zdolności do życia w społeczeństwie. Wsparcie zapewniają im między innymi gminne ośrodki pomocy społecznej, które wspierają obszar aktywności społecznej osób dotkniętych problemami ze zdrowiem

psychicznym, ich funkcjonowanie w rodzinie, w lokalnej społeczności, zapobieganie wykluczeniu.

Zjawisko to zbadano za pomocą wskaźnika „Liczba osób pobierających świadczenia GOPS z tytułu wsparcia osób z zaburzeniami psychicznymi w poszczególnych obszarach w Gminie Rudnik w 2021 roku (na 1000 mieszkańców)”. W obu podobszarach obszaru rewitalizacji odnotowano wartość wskaźnika wyższą od średniej.

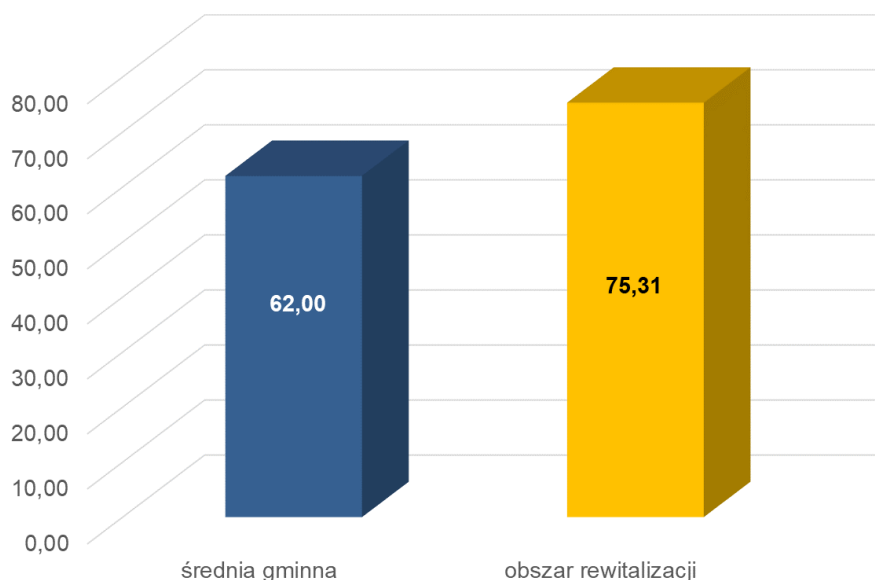
Wykres 29. Liczba osób pobierających świadczenia z tytułu wsparcia osób z zaburzeniami psychicznymi w poszczególnych obszarach w Gminie Rudnik w 2021 roku (na 1000 mieszkańców)



Źródło: Doradztwo i Reklama Sp. z o.o. na podstawie danych z Gminnego Ośrodka Pomocy Społecznej

Średnia wartość wskaźnika dla obszaru rewitalizacji była również wyższa od średniej gminnej.

Wykres 30. Porównanie wartości wskaźnika „Liczba osób pobierających świadczenia z tytułu wsparcia osób z zaburzeniami psychicznymi w poszczególnych obszarach w Gminie Rudnik w 2021 roku (na 1000 mieszkańców)” dla obszaru rewitalizacji i średniej gminnej



Źródło: Doradztwo i Reklama Sp. z o.o. na podstawie danych z Gminnego Ośrodka Pomocy Społecznej

Pozostałe zjawiska społeczne

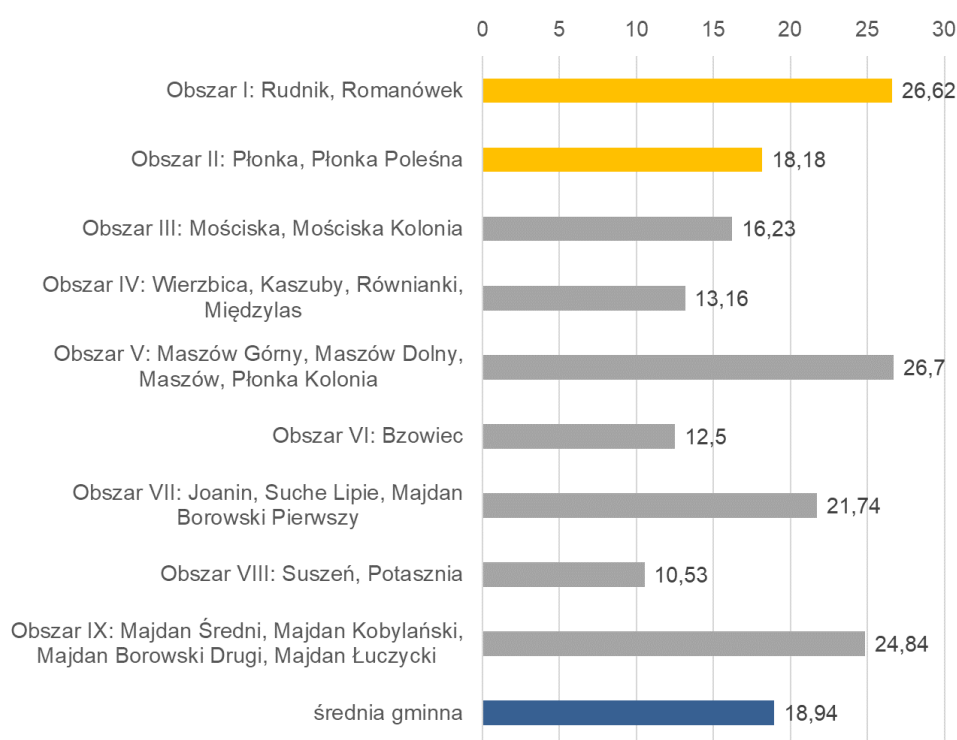
Poza zjawiskami społecznymi skutkującymi przyznaniem świadczeń pomocy społecznej, w toku analizy zbadano także poziom wykształcenia społeczności poszczególnych obszarów oraz poziom czytelnictwa.

Poziom wykształcenia

Poziom wykształcenia społeczności powiązany jest bezpośrednio z posiadanymi przez nią kompetencjami oraz zasobami na rynku pracy. Niedostateczny poziom wykształcenia lub kompetencje niepozwalające na pełne uczestnictwo w rynku pracy mogą prowadzić do marginalizacji lub wykluczenia społecznego poszczególnych osób oraz do pogorszenia ich sytuacji materialnej. Ponadto, na każdym poziomie wykształcenia poszczególne osoby wyposażane są także w kompetencje kulturowe,

psychospołeczne, które nie muszą stanowić bezpośredniego przełożenia na późniejsze zatrudnienie lecz pozwalają pełniej korzystać z uczestnictwa w życiu społecznym. W toku analizy zbadano liczbę osób z niskim wykształceniem w poszczególnych jednostkach, w przeliczeniu na 1000 mieszkańców. Podobszar I. Rudnik, Romanówek należał do jednostek, w których wartość wskaźnika przekroczyła średnią gminną. W podobszarze II. Płonka, Płonka Poleśna wartość wskaźnika była nieco niższa od średniej gminnej.

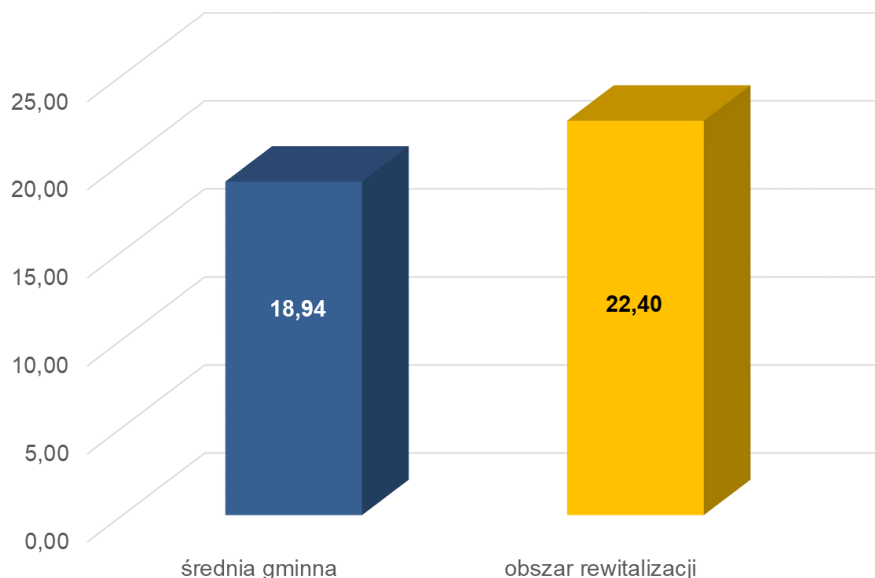
Wykres 31. Liczba osób z niskim wykształceniem w poszczególnych obszarach w Gminie Rudnik w 2021 roku (na 1000 mieszkańców)



Źródło: Doradztwo i Reklama Sp. z o.o. na podstawie danych udostępnionych przez Urząd Gminy Rudnik

Średnia wartość wskaźnika w obszarze rewitalizacji była wyższa od średniej gminnej.

Wykres 32. Porównanie wartości wskaźnika „Liczba osób z niskim wykształceniem w poszczególnych obszarach w Gminie Rudnik w 2021 roku (na 1000 mieszkańców)” dla obszaru rewitalizacji i średniej gminnej

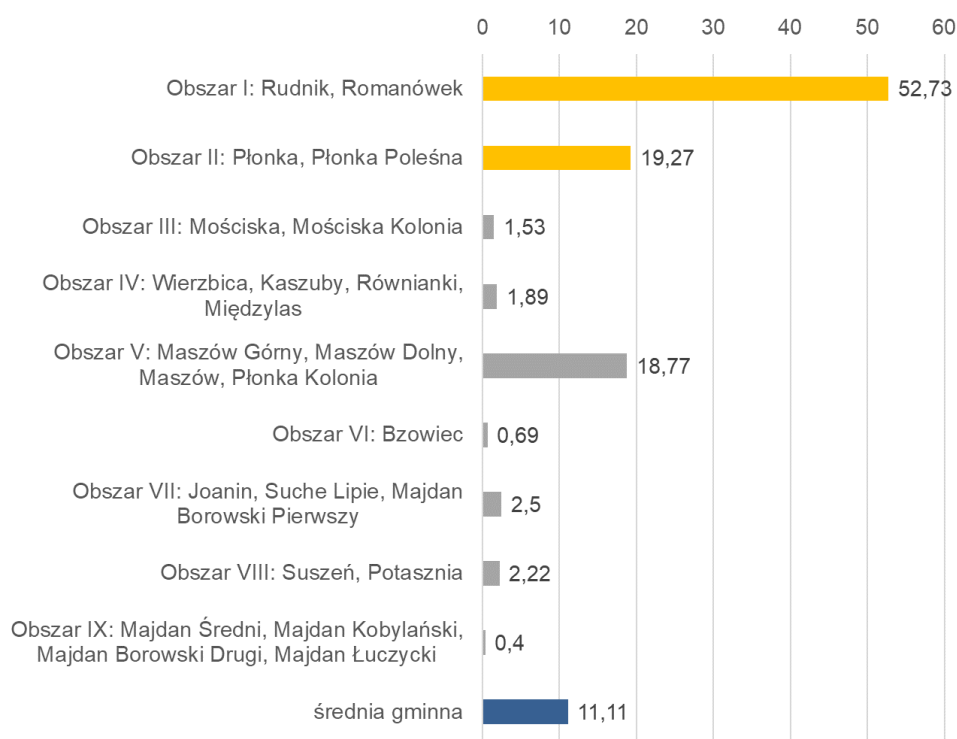


Źródło: Doradztwo i Reklama Sp. z o.o. na podstawie danych udostępnionych przez Urząd Gminy Rudnik

Czytelnictwo

Czytelnictwo jest zarówno działalnością z zakresu kultury, jak też stanowić może aktywność integrującą lokalną społeczność, szczególnie w zakresie korzystania z oferty bibliotek, tworzenia klubów książki, organizacji wieczorków poetyckich, itp. Stanowi więc ważny element kultury i czynnego uczestnictwa w życiu społecznym. Poziom tego zjawiska w poszczególnych jednostkach zbadano za pomocą procentowego zestawienia liczby wypożyczonych książek w obrębie danego obszaru do ogółu wypożyczonych książek przez mieszkańców terenu Gminy Rudnik. Oba podobszary obszaru rewitalizacji cechowały się najwyższym udziałem w liczbie wypożyczonych książek, co oznacza, iż poziom czytelnictwa w ich obrębie jest wysoki.

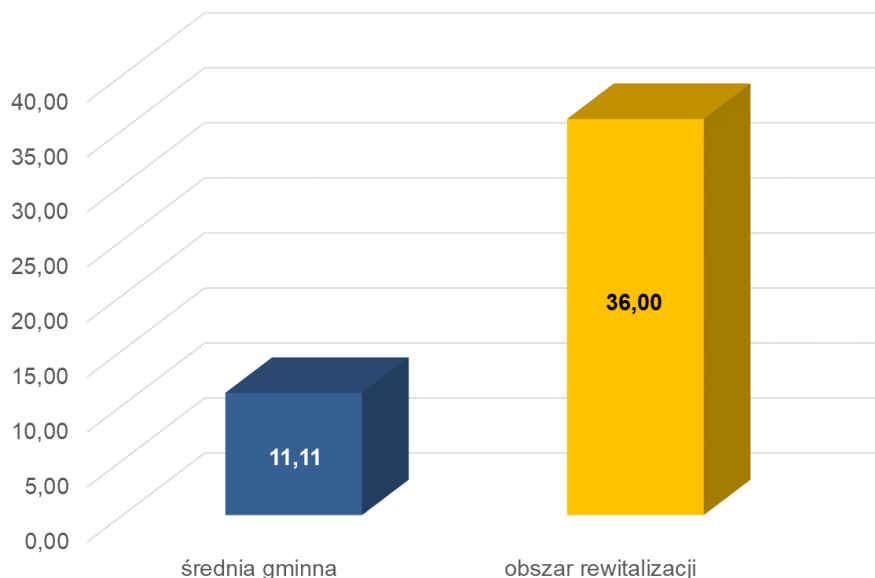
Wykres 33. Procent liczby wypożyczonych książek w obrębie obszaru do ogółu wypożyczonych książek na terenie Gminy Rudnik w 2021 roku



Źródło: Doradztwo i Reklama Sp. z o.o. na podstawie danych udostępnionych przez Bibliotekę Publiczną Gminy Rudnik

Średnia dla obszaru rewitalizacji była znacznie wyższa od średniej dla Gminy.

Wykres 34. Porównanie wartości wskaźnika „Procent liczby wypożyczonych książek w obrębie obszaru do ogółu wypożyczonych książek na terenie Gminy Rudnik w 2021 roku” dla obszaru rewitalizacji i średniej gminnej



Źródło: Doradztwo i Reklama Sp. z o.o. na podstawie danych udostępnionych przez Bibliotekę Publiczną Gminy Rudnik

SFERA GOSPODARCZA

Funkcjonowanie sfery gospodarczej poszczególnych jednostek zostało zbadane za pomocą wskaźników:

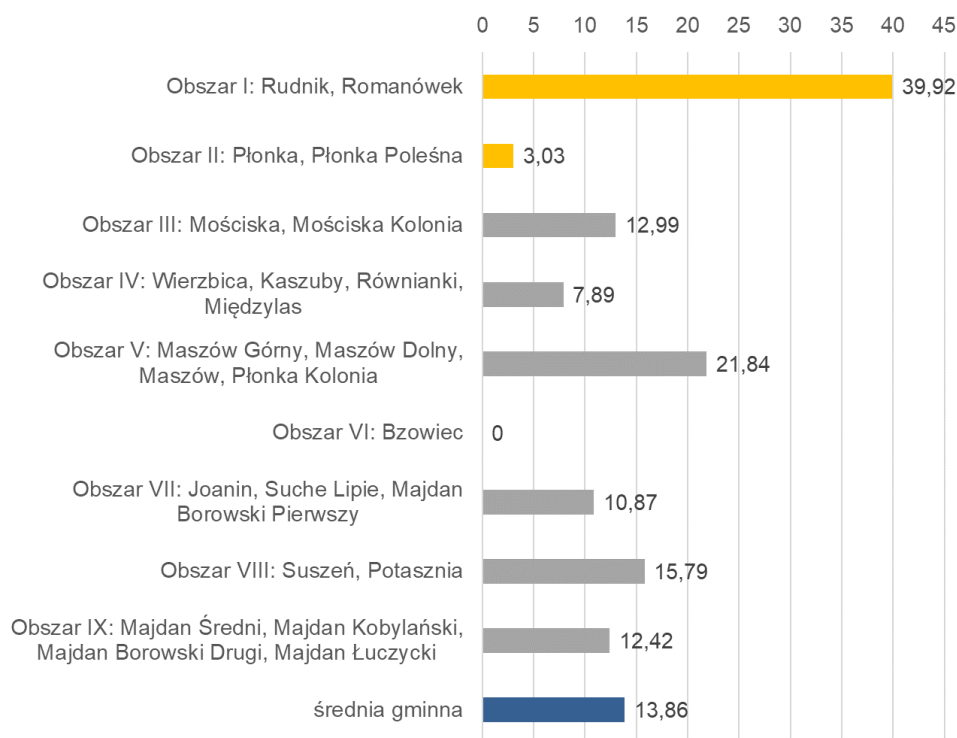
- Liczba przedsiębiorstw w poszczególnych obszarach w Gminie Rudnik w 2021 roku (na 1000 mieszkańców),
- Liczba wyrejestrowanych podmiotów gospodarczych w poszczególnych obszarach w Gminie Rudnik w 2022 roku (na 1000 mieszkańców).

Podmioty gospodarcze

Wskaźnik dotyczący liczby podmiotów gospodarczych na 1000 mieszkańców jest podstawowym miernikiem aktywności gospodarczej badanych obszarów. Podobszar I. Rudnik, Romanów jest obszarem o najwyższym wskaźniku aktywności gospodarczej w całej Gminie Rudnik,

podczas gdy podobszar II. Płonka, Płonka Poleśna należy do jednostek o najniższej wartości wskaźnika.

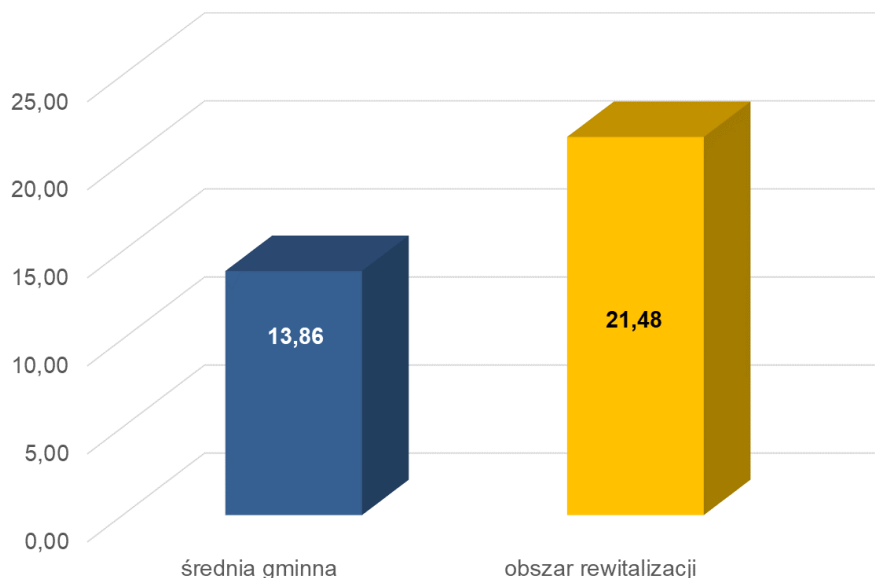
Wykres 35. Liczba przedsiębiorstw w poszczególnych obszarach w Gminie Rudnik w 2021 roku (na 1000 mieszkańców)



Źródło: Doradztwo i Reklama Sp. z o.o. na podstawie danych udostępnionych przez Urząd Gminy Rudnik

Obszar rewitalizacji cechował się wyższą łączną wartością wskaźnika od średniej gminnej, na co wpływ miała wysoka wartość wskaźnika w podobszarze I.

Wykres 36. Porównanie wartości wskaźnika „Liczba przedsiębiorstw w poszczególnych obszarach w Gminie Rudnik w 2021 roku (na 1000 mieszkańców)” dla obszaru rewitalizacji i średniej gminnej

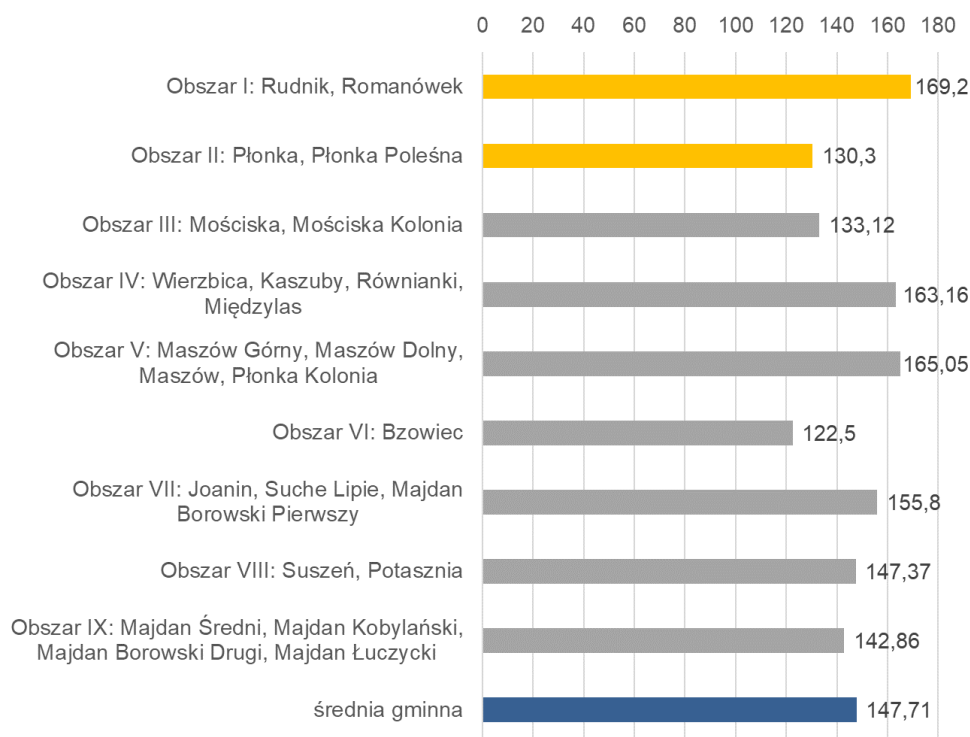


Źródło: Doradztwo i Reklama Sp. z o.o. na podstawie danych z Urzędu Gminy Rudnik

Wyrejestrowane podmioty

Analiza wskaźnika dotyczącego liczby wyrejestrowanych podmiotów w przeliczeniu na 1000 mieszkańców wykazała, iż w obu podobszarach obszaru rewitalizacji zidentyfikowano występowanie tego zjawiska. Wartość wskaźnika w podobszarze I. Rudnik, Romanówek była najwyższa spośród wszystkich badanych jednostek, natomiast w podobszarze II. Płonka, Płonka Poleśna była niższa od średniej gminnej.

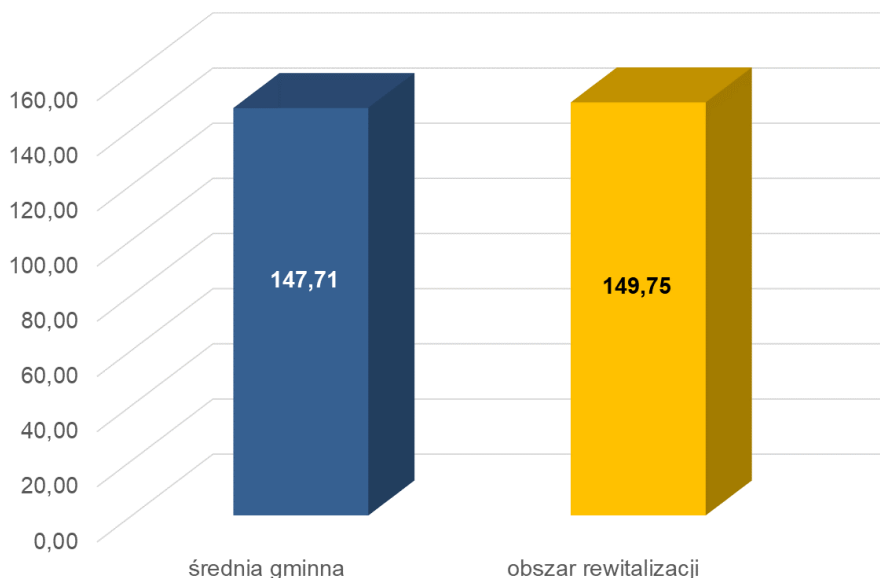
Wykres 37. Liczba wyrejestrowanych podmiotów gospodarczych w poszczególnych obszarach w Gminie Rudnik w 2022 roku (na 1000 mieszkańców)



Źródło: Doradztwo i Reklama Sp. z o.o. na podstawie danych z Urzędu Gminy Rudnik

Łączna średnia dla obszaru rewitalizacji była nieznacznie wyższa od średniej dla Gminy.

Wykres 38. Porównanie wartości wskaźnika „Liczba wyrejestrowanych podmiotów gospodarczych w poszczególnych obszarach w Gminie Rudnik w 2022 roku (na 1000 mieszkańców)” dla obszaru rewitalizacji i średniej gminnej



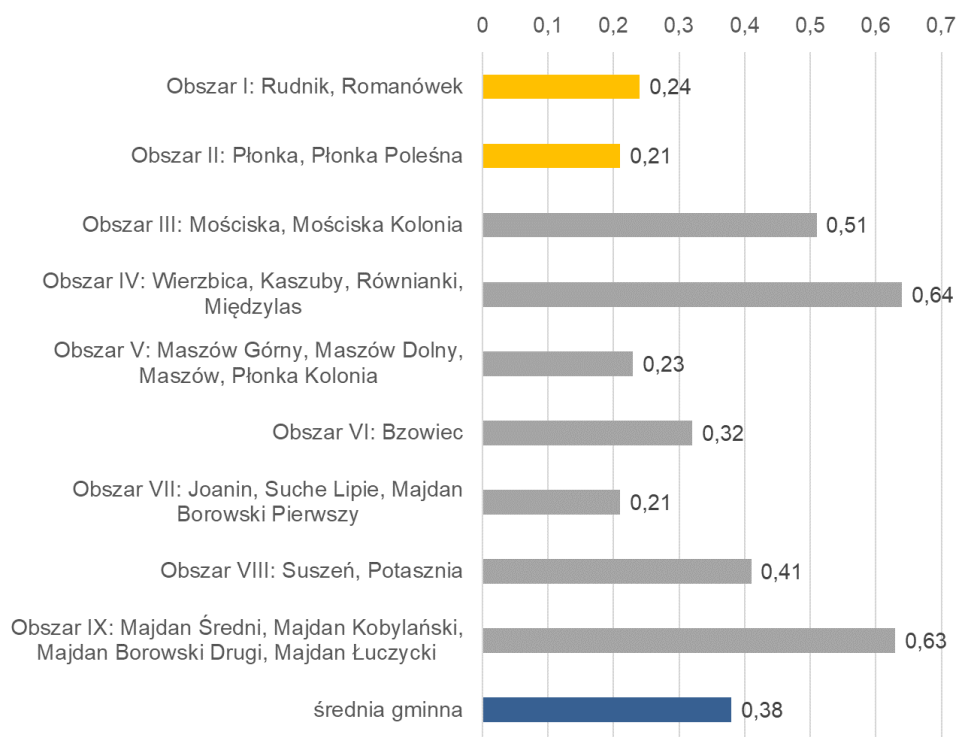
Źródło: Doradztwo i Reklama Sp. z o.o. na podstawie danych z Urzędu Gminy Rudnik

OCHRONA ŚRODOWISKA

Azbest

Do głównych problemów związanych z ochroną środowiska obszaru rewitalizacji zaliczono problemy z azbestem pokrywającym dachy budynków, z uwagi na fakt, iż jest on niebezpieczny dla zdrowia i powinien zostać jak najszybciej zutylizowany. Na terenie Gminy Rudnik trwa proces usuwania azbestu z pokryć dachowych. Pod względem liczby ton azbestu, który pozostał do unieszkodliwienia, oba podobszary cechowały się niższą od średniej gminnej wartością badanego wskaźnika. Niemniej jednak, azbest pozostały do unieszkodliwienia jest jednym z najpoważniejszych problemów związanych z ochroną środowiska na terenie całej Gminy, w tym także w obrębie podobszarów obszaru rewitalizacji.

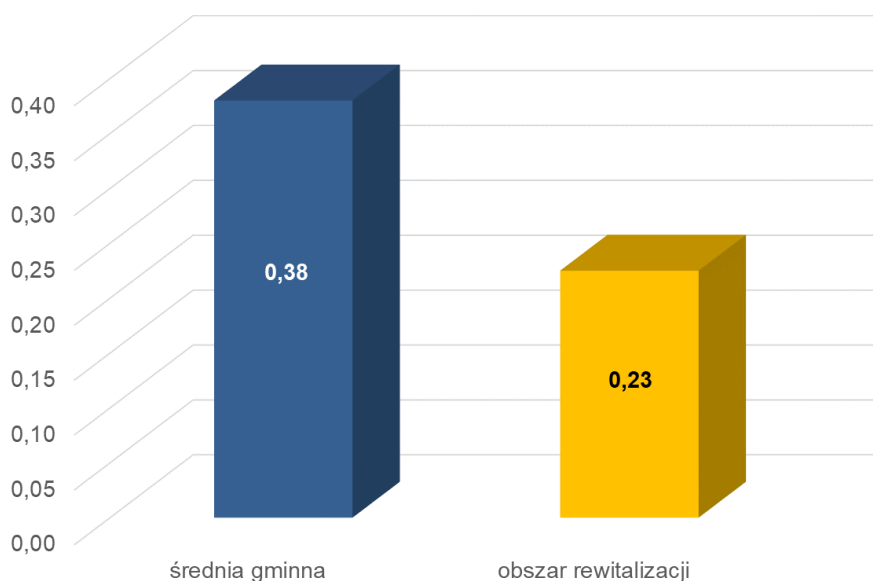
Wykres 39. Azbest pozostały do unieszkodliwienia w budynkach w Gminie Rudnik w 2021 roku (Mg/liczba gospodarstw domowych)



Źródło: Doradztwo i Reklama Sp. z o.o. na podstawie danych z Urzędu Gminy Rudnik

Średnia dla obszaru rewitalizacji była niższa od średniej gminnej.

Wykres 40. Porównanie wartości wskaźnika „Azbest pozostały do unieszkodliwienia w budynkach w Gminie Rudnik w 2021 roku (Mg/liczba gospodarstw domowych)” dla obszaru rewitalizacji i średniej gminnej



Źródło: Doradztwo i Reklama Sp. z o.o. na podstawie danych z Urzędu Gminy Rudnik

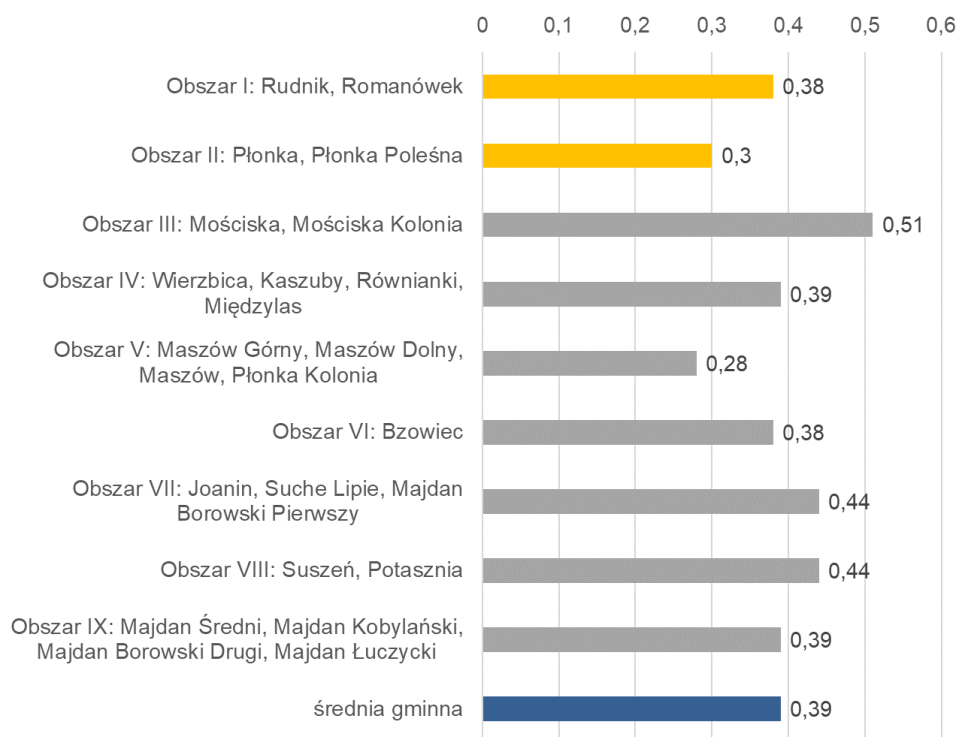
Odnawialne źródła energii (OZE)

Coraz większe znaczenie w sferze ochrony środowiska na terenie Gminy Rudnik mają odnawialne źródła energii (OZE). W ostatnich latach zyskały one dużą popularność w Polsce i na świecie, zarówno w przyczynach geopolitycznych, jak również z uwagi na konieczność ochrony środowiska i klimatu. Gmina Rudnik realizowała projekty, które miały na celu montaż instalacji wykorzystujących OZE na terenie Gminy. Potrzebne jest dalsze zwiększanie udziału OZE w bilansie paliwowo-energetycznym w Gminie. Lokalna gospodarka ciepła oparta jest na kotłowniach opalanych węglem i drewnem, notuje się przypadki spalania odpadów plastikowych. Przekłada się to na rosnące zużycie energii ze źródeł konwencjonalnych i emisję szkodliwych gazów i pyłów do powietrza, co powoduje wzrost zanieczyszczenia środowiska w Gminie i negatywnie wpływa na stan zdrowia mieszkańców. Problemem jest niedostateczna świadomość mieszkańców

o ograniczonych zasobach nieodnawialnych surowców energetycznych oraz szkodliwości spalania w piecach odpadów i innych surowców nieprzeznaczonych do palenia.

Stopień wykorzystania OZE w poszczególnych jednostkach zbadano za pomocą wskaźnika „Liczba instalacji OZE w budynkach w Gminie Rudnik do 2021 roku (OZE/gospodarstwa domowe)”. Oba podobszary obszaru rewitalizacji cechują się wartością wskaźnika nieco niższą od średniej gminnej.

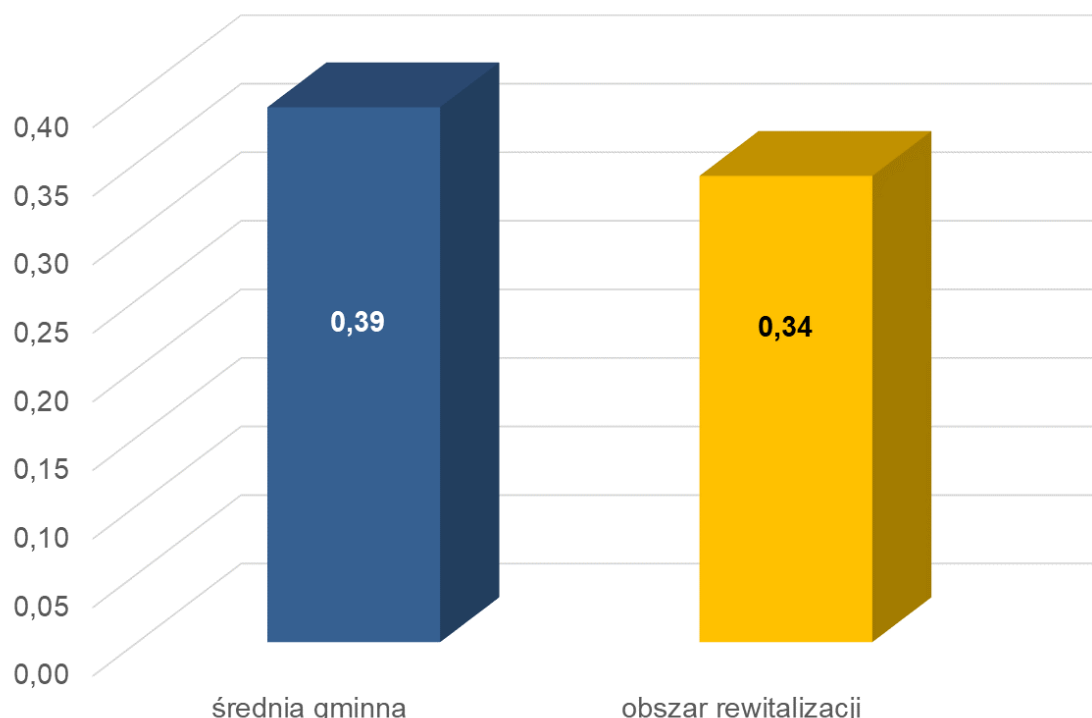
Wykres 41. Liczba instalacji OZE w budynkach w Gminie Rudnik do 2021 roku (OZE/gospodarstwa domowe)



Źródło: Doradztwo i Reklama Sp. z o.o. na podstawie danych z Urzędu Gminy Rudnik

Średnia gminna dla obszaru rewitalizacji również jest nieco niższa od średniej gminnej.

Wykres 42. Porównanie wartości wskaźnika „Liczba instalacji OZE w budynkach w Gminie Rudnik do 2021 roku (OZE/gospodarstwa domowe)” dla obszaru rewitalizacji i średniej gminnej



Źródło: Doradztwo i Reklama Sp. z o.o. na podstawie danych z Urzędu Gminy Rudnik

SFERA TECHNICZNA

Do zbadania stanu obecnego sfery technicznej obszaru przeanalizowano problemy związane z występowaniem obiektów i obszarów ulegających degradacji oraz z budynkami niedostosowanymi do potrzeb osób z niepełnosprawnościami. Analiza wykazała, iż w każdym z podobszarów obszaru rewitalizacji znajduje się budynek, obiekt lub miejsce (zarówno będące własnością Gminy Rudnik, jak też stanowiące mienie prywatne), które pełniło funkcję społeczną lub gospodarczą, a obecnie ulega degradacji. W obu podobszarach zidentyfikowano również budynki pełniące funkcje na rzecz lokalnej społeczności, który nie są dostosowane do potrzeb osób z niepełnosprawnościami. Ich zestawienie prezentuje poniższa tabela:

Tabela 5. Obiekty i obszary ulegające degradacji oraz budynki niedostosowane do potrzeb osób z niepełnosprawnościami

Nazwa obszaru	Miejscowość	Obiekty ulegające degradacji- prywatne	Obiekty ulegające degradacji - nieprywatne	Obiekty ogólnodostępne nieprzystosowane dla osób niepełnosprawnych
Obszar I: Rudnik, Romanówek	Rudnik	- pustostan, - budynek dawnej buchty, - lokal usługowy, - budynek po zlewni mleka,	- budynki mienia gminnego - lokal usługowy, - budynek po dawnym Banku, - budynki garażowe,	- budynek UG, - budynek po dawnym banku, - kościół, - szkoła, - świetlica wiejska, - blok mieszkaniowy, - budynek mienia gminnego, - lokal gastronomiczny,
	Romanówek	- pustostan, - stary młyn,	-	- lecznica dla zwierząt,
Obszar II: Płonka, Płonka Poleśna	Płonka	- 2 pustostany, - budynek organistówki,	- 2 budynki po Kółku Rolniczym, - lokal gastronomiczny,	- szkoła, - kościół, - świetlica wiejska, - lokal gastronomiczny, - sklep,
	Płonka Poleśna	- 2 pustostany,	-	-

Źródło: Doradztwo i Reklama Sp. z o.o. na podstawie danych z Urzędu Gminy Rudnik

SFERA PRZESTRZENNO-FUNKCJONALNA

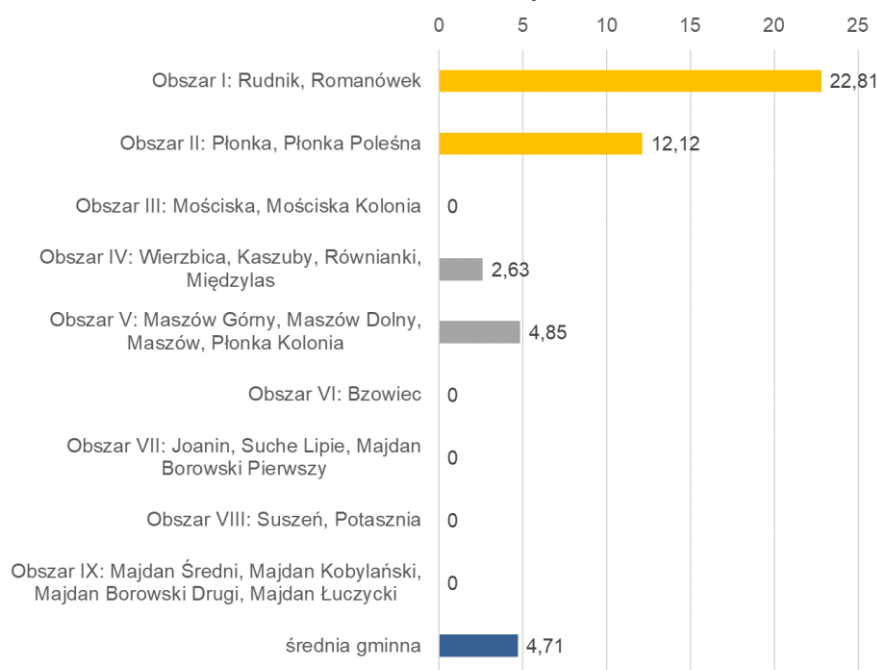
Ustawa o rewitalizacji definiuje problemy sfery przestrzenno-funkcjonalnej jako w szczególności niewystarczające wyposażenie w infrastrukturę techniczną i społeczną lub jej zły stan techniczny, brak dostępu do podstawowych usług lub ich niska jakość, niedostosowanie rozwiązań urbanistycznych do zmieniających się funkcji obszaru, niski

poziomu obsługi komunikacyjnej, niedobór lub niska jakość terenów publicznych.

Dostęp do usług i handlu

Do zbadania problemów sfery przestrzenno-funkcjonalnej na terenie Gminy Rudnik w sposób ilościowy wykorzystano wskaźnik „Dostęp do usług i handlu w poszczególnych obszarach w Gminie Rudnik w 2021 roku (na 1000 mieszkańców)”. Dostęp do usług i handlu mierzony jest za pomocą wskaźnika, który obrazuje dostępność w poszczególnych jednostkach obiektów, które pełnią funkcję handlową i usługową, w tym także usług o charakterze publicznym i niekomercyjnym. W celach porównawczych liczba obiektów została przeliczona na 1000 mieszkańców. Oba podobszary obszaru rewitalizacji cechowały się wartościami wskaźnika przewyższającymi średnią gminną oraz najwyższymi spośród wszystkich badanych jednostek, co oznacza, iż na tle Gminy, dostępność obiektów pełniących funkcję handlową lub usługową w obu podobszarach obszaru rewitalizacji jest duża.

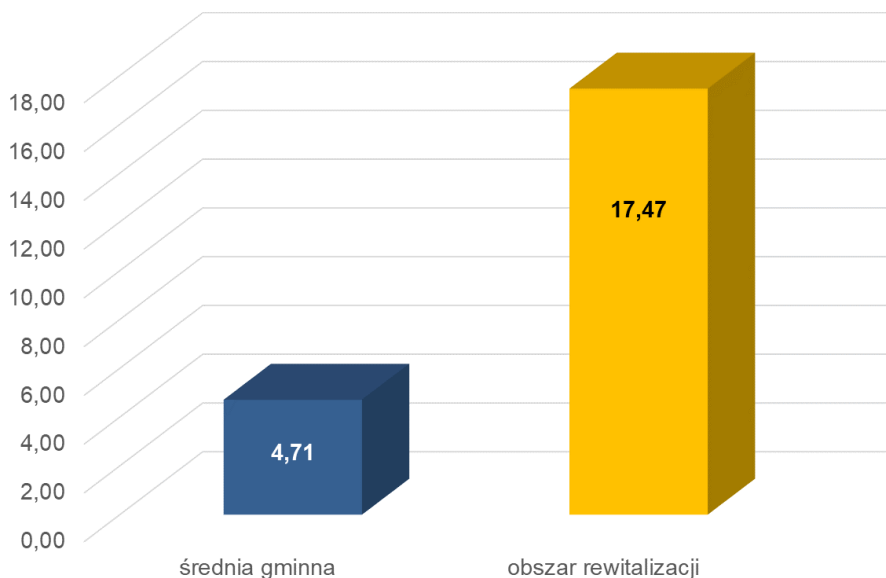
Wykres 43. Dostęp do usług i handlu w poszczególnych obszarach w Gminie Rudnik w 2021 roku (na 1000 mieszkańców)



Źródło: Doradztwo i Reklama Sp. z o.o. na podstawie danych z Urzędu Gminy Rudnik

Wartość średniego wskaźnika dla obszaru rewitalizacji również jest wyższa niż średnia gminna.

Wykres 44. Porównanie wartości wskaźnika „Dostęp do usług i handlu w poszczególnych obszarach w Gminie Rudnik w 2021 roku (na 1000 mieszkańców)” dla obszaru rewitalizacji i średniej gminnej

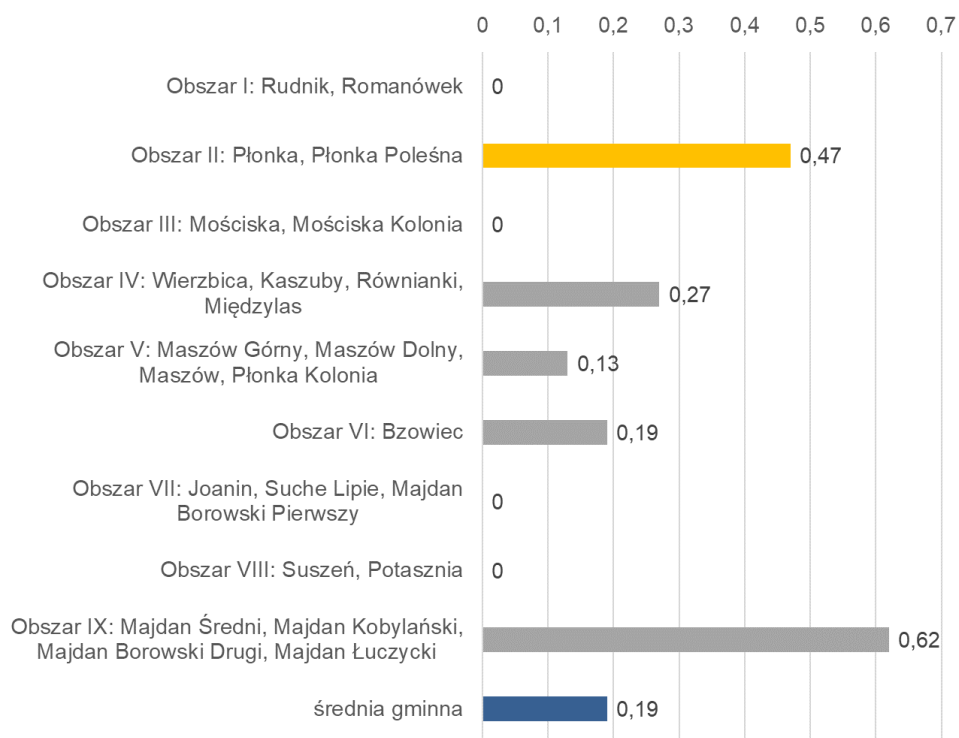


Źródło: Doradztwo i Reklama Sp. z o.o. na podstawie danych z Urzędu Gminy Rudnik

Drogi gminne

Do zbadania stanu obecnego sfery przestrzenno-funkcjonalnej obszaru wykorzystano również wskaźnik „Długość dróg gminnych wymagających remontu w poszczególnych obszarach w Gminie Rudnik w 2021 roku (na 1 km²)”. Dostępność infrastruktury drogowej dobrej jakości nie tylko podnosi jakość życia mieszkańców, ale także wpływa na poprawę bezpieczeństwa ruchu drogowego. W podobszarze II. Płonka, Płonka Poleśna wartość wskaźnika należy do najwyższych spośród wszystkich badanych jednostek.

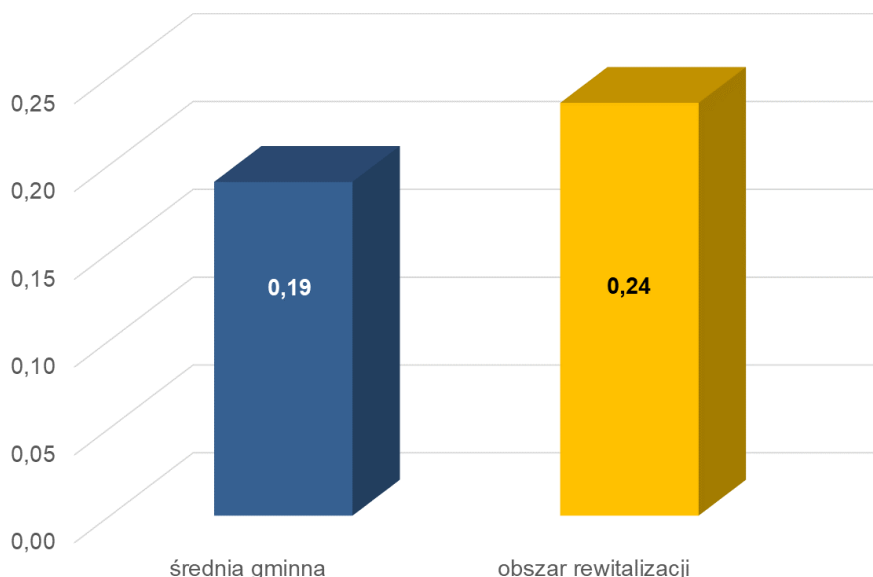
Wykres 45. Długość dróg gminnych wymagających remontu w poszczególnych obszarach w Gminie Rudnik w 2021 roku (na 1 km²)



Źródło: Doradztwo i Reklama Sp. z o.o. na podstawie danych z Urzędu Gminy Rudnik

Średnia wartość wskaźnika dla obszaru rewitalizacji jest wyższa od średniej dla Gminy.

Wykres 46. Porównanie wartości wskaźnika „Długość dróg gminnych wymagających remontu w poszczególnych obszarach w Gminie Rudnik w 2021 roku (na 1 km²)” dla obszaru rewitalizacji i średniej gminnej



Źródło: Doradztwo i Reklama Sp. z o.o. na podstawie danych z Urzędu Gminy Rudnik

Wnioski z analizy wskaźnikowej dla obszaru rewitalizacji

- Obszar rewitalizacji jest miejscem koncentracji problemu związanego z bezrobociem. W podobszarze I. Rudnik, Romanówek odnotowano (w przeliczeniu na 1000 mieszkańców) większą od średniej gminnej liczbę osób bezrobotnych ogółem. Oba podobszary obszaru rewitalizacji należały do obszarów, dla których wartość wskaźnika dotyczącego liczby długotrwale bezrobotnych, liczby osób bezrobotnych do 30 roku życia oraz osób bezrobotnych powyżej 50 roku życia była wyższa od średniej gminnej.
- W podobszarze II. Płonka, Płonka Poleśna wskaźnik dotyczący koncentracji liczby osób w wieku poprodukcyjnym przyjmował wartość wyższą od średniej gminnej.
- Podobszar I. Rudnik, Romanówek należał do jednostek o najwyższej wartości wskaźnika dotyczącego liczby przestępstw w całej Gminie, co

oznacza iż poziom bezpieczeństwa w jego obrębie należy do najniższych spośród badanych jednostek.

- Oba podobszary obszaru rewitalizacji cechowały się wysoką wartością wskaźnika dotyczącego przemocy domowej i liczby przyznanych „Niebieskich kart”, co wymaga interwencji w tym zakresie w obrębie obszaru.
- Oba podobszary obszaru rewitalizacji charakteryzowały się wysoką wartością wskaźnika dotyczącego liczby osób objętych świadczeniami GOPS, co oznacza, iż w ich obrębie istnieje bardzo duże zapotrzebowanie na świadczenia w zakresie pomocy społecznej.
- Oba podobszary obszaru rewitalizacji należały do jednostek o wyższej od średniej gminnej wartości wskaźnika dotyczącego ubóstwa, co wskazuje na duże zapotrzebowanie na świadczenia w tym zakresie.
- Oba podobszary obszaru rewitalizacji charakteryzowały się najwyższą spośród wszystkich badanych jednostek wartością wskaźnika dotyczącego liczby osób pobierających świadczenia GOPS z tytułu długotrwałej lub ciężkiej choroby, co oznacza, iż w ich obrębie koncentrują się potrzeby związane z włączeniem społecznym osób dotkniętych długotrwałą lub ciężką chorobą i ich rodzin oraz zapewnieniem im odpowiedniego poziomu życia.
- Oba podobszary obszaru rewitalizacji cechowały się najwyższą spośród wszystkich badanych jednostek wartością wskaźnika dotyczącego liczby osób pobierających świadczenia GOPS z tytułu niepełnosprawności, co oznacza, iż w obszarze rewitalizacji koncentrują się potrzeby związane z włączeniem społecznym osób z niepełnosprawnościami i ich rodzin oraz zapewnieniem im odpowiedniego poziomu życia.
- Podobszar I. Rudnik, Romanówek należy do jednostek, w których wartość wskaźnika dotycząca liczby przyznanych świadczeń z tytułu wielodzietności była wyższa od średniej gminnej, co oznacza, iż w obrębie podobszaru występuje potrzeba wsparcia rodzin wielodzietnych.
- W obu podobszarach obszaru rewitalizacji wskaźnik dotyczący liczby przyznanych świadczeń z tytułu niskiego dochodu lub trudnych warunków

mieszkaniowych przyjmował wartość powyżej średniej gminnej, co wskazuje na to, że członkowie lokalnej społeczności obu obszarów w większym stopniu borykają się z tym problemem.

- W obu podobszarach obszaru rewitalizacji odnotowano wyższą od średniej wartość wskaźnika dotyczącego liczby osób pobierających świadczenia GOPS z tytułu wsparcia osób z zaburzeniami psychicznymi, co oznacza, iż w ich obrębie istnieje duża potrzeba wsparcia tych osób.
- Podobszar I. Rudnik, Romanówek należał do jednostek, w których wartość wskaźnika dotyczącego liczby osób z niskim wykształceniem społeczności była wyższa od średniej gminnej.
- Oba podobszary obszaru rewitalizacji cechowały się najwyższym udziałem w liczbie wypożyczonych książek, co oznacza, iż poziom czytelnictwa w ich obrębie jest wysoki.
- Podobszar I. Rudnik, Romanów jest obszarem o najwyższym wskaźniku aktywności gospodarczej w całej Gminie Rudnik, co oznacza, iż aktywność gospodarcza w jego obrębie jest wysoka. Jednocześnie, podobszar II. Płonka, Płonka Poleśna należy do jednostek o najniższej wartości wskaźnika, co wskazuje na niską aktywność gospodarczą podobszaru.
- Wartość wskaźnika dotyczącego liczby wyrejestrowanych podmiotów w podobszarze I. Rudnik, Romanówek była najwyższa spośród wszystkich badanych jednostek, co świadczy o tym, iż w podobszarze może istnieć problem z funkcjonowaniem przedsiębiorstw.
- Oba podobszary obszaru rewitalizacji cechowały się niższą wartością wskaźnika dotyczącego liczby ton azbestu, który pozostał do unieszkodliwienia, niż wynosiła średnia gminna. Warto dodać, iż problem związany z pozostającym i niezutylizowanym azbestem należy do najpoważniejszych problemów związanych z ochroną środowiska na terenie całej gminy, w tym także w obrębie obu podobszarów obszaru rewitalizacji.
- Oba podobszary obszaru rewitalizacji cechowały się niższą od średniej gminnej wartością wskaźnika dotyczącego liczby instalacji OZE.

- W każdym z podobszarów obszaru rewitalizacji znajduje się budynek, obiekt lub miejsce, które pełniło funkcję społeczną lub gospodarczą, a obecnie ulega degradacji. W obu podobszarach zidentyfikowano również budynki pełniące funkcje na rzecz lokalnej społeczności, który nie są dostosowane do potrzeb osób z niepełnosprawnościami.
- Oba podobszary obszaru rewitalizacji cechowały się wyższymi od średniej gminnej wartościami wskaźnika dotyczącego dostępności obiektów pełniących funkcję handlową i usługową, co oznacza, iż na tle Gminy, dostęp do usług i handlu w obu jednostkach jest duży.
- W podobszarze II. Płonka, Płonka Poleśna wartość wskaźnika dotyczącego długości dróg gminnych wymagających remontu należy do najwyższych spośród wszystkich badanych jednostek, co oznacza, iż w obrębie podobszaru istnieje potrzeba poprawy jakości sieci dróg gminnych.

2.2. Analiza zjawisk negatywnych – analiza jakościowa

Poza analizą wskaźnikową stanu obecnego poszczególnych podobszarów obszaru rewitalizacji, dokonano też badania zjawisk negatywnych, odczuwalnie wpływających na funkcjonowanie sfery społecznej i gospodarczej oraz przestrzenno-funkcjonalnej, technicznej i środowiskowej za pomocą analizy jakościowej. W wyniku analizy wskazano następujące zjawiska:

SFERA SPOŁECZNO-GOSPODARCZA

Postępowanie zjawiska starzenia się lokalnej społeczności

W obu podobszarach obszaru rewitalizacji, podobnie jak na terenie całej Gminy, postępuje zjawisko starzenia się lokalnej społeczności. Zjawisko starzenia się społeczeństw, jest jednym z najbardziej charakterystycznych trendów demograficznych cechującym zarówno kraje o najbardziej rozwiniętych gospodarkach, jak również grupę państw o niższym poziomie

rozwoju, w których tryb życia społeczeństw, cechy struktury demograficznej i różnorodne zjawiska socjologiczne mają podobny przebieg. Do głównych przyczyn i czynników wpływających na wielkość zjawiska należą:

- wydłużenie przeciętnej długości życia ludzkiego,
- rozwój medycyny,
- spadek dzietności.

Na terenie obu podobszarów obszaru rewitalizacji liczba i udział osób starszych w liczbie ludności ogółem wzrastają, co niesie za sobą określone konsekwencje, takie jak wzrost zapotrzebowania na usługi zdrowotne, socjalne i opiekuńcze, wzrost popytu na ofertę kulturalną i społeczną adresowaną do seniorów.

Niedostateczna aktywność fizyczna mieszkańców, w tym dzieci i młodzieży oraz seniorów

Obecny tryb życia społeczeństw europejskich negatywnie wpływa na aktywność fizyczną i zdrowie ich członków. Zdobycze cywilizacyjne, takie jak transport czy nowe technologie, zniechęcają do podejmowania codziennego wysiłku. Coraz więcej osób prowadzi siedzący tryb życia. Do wzmocnienia skali tego zjawiska przyczynił także okres pandemii, gdzie niewychodzenie z domu/podwórka było konieczne z przyczyn sanitarnych. Problem ten w coraz większym stopniu dotyka również lokalną społeczność obu podobszarów obszaru rewitalizacji – i to pomimo faktu, iż wciąż wielu mieszkańców prowadzi gospodarstwa rolne, co sprzyja regularnemu wysiłkowi fizycznemu. Tymczasem brak systematycznego ruchu w ramach codziennej aktywności skutkuje nie tylko niedostateczną kondycją fizyczną, ale również wysokim ryzykiem wystąpienia chorób cywilizacyjnych, takich jak otyłość, nadciśnienie, cukrzyca. Do grup mieszkańców obu podobszarów obszaru rewitalizacji szczególnie narażonych na to zjawisko należą dzieci, młodzież i seniorzy. Od kilku lat na terenie całej Gminy, w tym w obszarze rewitalizacji, obserwuje się spadek aktywności fizycznej wśród dzieci i młodzieży. Młodzi ludzie nie tylko częściej okazują zwolnienia z lekcji wychowania fizycznego

lecz także rzadziej spędzają czas na świeżym powietrzu, w ramach odpoczynku i rekreacji. Korzystanie z nowych technologii stało się dla dzieci i młodzieży najbardziej atrakcyjną formą spędzania czasu wolnego, przez co trudniej zachęcić ich do codziennej, systematycznej aktywności fizycznej, takiej jak spacer czy przejażdżka na rowerze. W przypadku seniorów, obniżona aktywność fizyczna łączy się zarówno z przejściem na emeryturę, co obniża motywację do codziennego ruchu, jak też z niedostateczną świadomością faktu, iż regularna aktywność fizyczna stanowi jedną z podstaw zachowania dobrego zdrowia i sprawności w późnym wieku. Jednocześnie, wśród mieszkańców w wieku 60+ jeszcze niewystarczająco popularne jest regularne uprawianie czynnej rekreacji w celach zdrowotnych. Ponadto, codzienna rekreacja i aktywny odpoczynek na świeżym powietrzu sprzyjają integracji całej społeczności, wzajemnym spotkaniom, zainteresowaniu okolicą. Z tego względu, w każdym z podobszarów obszaru rewitalizacji konieczne jest wdrożenie inicjatyw, które zachęcą mieszkańców do większej aktywności fizycznej, szczególnie w formie systematycznej, codziennej rekreacji.

Niedostateczna integracja lokalnej społeczności

Oba podobszary obszaru rewitalizacji, podobnie jak pozostała część Gminy, dotknięte są zjawiskiem zmniejszania się integracji lokalnej społeczności i zanikania więzi sąsiedzkich. Wpływ na to mają między innymi zmiany cywilizacyjne: wykorzystanie mediów społecznościowych, korzystanie z nowoczesnych technologii, szeroka oferta spędzania wolnego czasu z wykorzystaniem multimediów, bardziej indywidualne podejście do zaspokajania potrzeb wyższych. Zjawiska te sprawiły, że na znaczeniu straciły codzienne spotkania w obrębie lokalnej społeczności, wspólne spędzanie czasu wolnego, angażowanie się w działania na rzecz wspólnych spraw, co osłabia więzi sąsiedzkie. Szczególnym problemem jest trudność zaangażowania młodych ludzi w życie lokalnej społeczności, gdyż w obecnych czasach dzieciom, młodzieży i młodym dorosłym łatwiej jest

skontaktować się z rówieśnikami z całego świata poprzez wykorzystanie mediów społecznościowych, niż spotkać się bezpośrednio z mieszkańcami tej samej miejscowości. Brak interwencji w tym zakresie pogłębiał będzie dalszą dezintegrację mieszkańców i zanik sąsiedzkich relacji.

Bezrobocie

Analiza wskaźnikowa wykazała, iż w obu podobszarach obszaru rewitalizacji koncentruje się problem bezrobocia długotrwałego, osób w wieku powyżej 50 lat oraz osób w wieku do 30 lat.

Długotrwałe bezrobocie jest specyficznym zjawiskiem, z uwagi na fakt, iż dotyczy grupy osób bezrobotnych najtrudniejszej do zaktywizowania, często pozbawionej motywacji do przekwalifikowania lub nabycia nowych umiejętności, długo pozostającej poza rynkiem pracy. Wsparcie ponownego zaktywizowania zawodowego tych osób wymaga podjęcia dodatkowych działań, nie tylko bezpośrednio nawiązujących do poszukiwania zatrudnienia i podnoszenia kwalifikacji, lecz często również pracy z psychologiem, zindywidualizowanego podejścia do planowania ścieżki zawodowej, uwzględnienia obecnej sytuacji materialnej, rodzinnej i ekonomicznej bezrobotnego, itp.

W przypadku bezrobotnych w wieku powyżej 50 lat należy stwierdzić, iż osobom tym trudniej jest im konkurować na rynku pracy z osobami młodszymi, są one również mniej mobilne i często nie posiadają dostatecznej motywacji do zmiany lub uzupełnienia kwalifikacji. Zwykle osoby w tym wieku pracowały przez długi czas lub wręcz przez całe swoje życie zawodowe u jednego pracodawcy i niełatwo jest im dostosować się do obecnych warunków na rynku pracy – szybkich zmian, mobilności, szerokiego wykorzystania nowoczesnych technologii, itp. Konieczne jest wsparcie tych osób w procesie powrotu na rynek pracy.

W przypadku osób bezrobotnych do lat 30 problemem jest często funkcjonowanie lokalnego rynku pracy oraz niedostosowanie posiadanego wykształcenia i kwalifikacji do potrzeb pracodawców.

Specyfika lokalnej gospodarki sprawia, iż szukanie pracy przez wszystkie grupy bezrobotnych na terenie Gminy, w tym także w obrębie obu podobszarów obszaru rewitalizacji, jest utrudnione. Wynika to z takich czynników jak:

- niewystarczająca liczba miejsc pracy w sektorze usług rynkowych i zawodach pozarolniczych,
- dominacja tradycyjnych branż w gospodarce, brak miejsc pracy dla osób wysoko wykwalifikowanych,
- niedostateczna aktywność gospodarcza obszaru, przekładająca się na niedostateczną liczbę miejsc pracy.

Problem związany z bezrobociem sprawia, iż w obu podobszarach obszaru rewitalizacji diagnozuje się zjawisko odpływu ludzi młodych, wykształconych, poszukujących pracy w wysoko rozwiniętych sektorach gospodarki. W obu podobszarach obszaru rewitalizacji istnieje również duże ryzyko wystąpienia bezrobocia ukrytego.

Funkcjonowanie lokalnej gospodarki

Gospodarka obu podobszarów obszaru rewitalizacji jest gospodarką w przeważającej mierze oparta na branżach tradycyjnych i rolnictwie. Sektor usług rynkowych jest niedostatecznie rozwinięty. Bardzo mało podmiotów gospodarczych prowadzi działalność w branżach innowacyjnych, z miejscami pracy dla osób wysoko wykwalifikowanych. Niewystarczająca jest liczba miejsc pracy w sektorze usług rynkowych i zawodach pozarolniczych. Rolnictwo obszaru wykazuje cechy typowe dla terenów wiejskich tej części regionu – rozdrobnienie gospodarstw, ich niska specjalizacja, duży udział produkcji na własne potrzeby. Niedostatecznie rozwinięty jest sektor usług rynkowych i działalności pozarolniczej.

SFERA PRZESTRZENNO-FUNKCJONALNA

Niedostateczne wykorzystanie przestrzeni publicznej i jej niska funkcjonalność

W obu podobszarach obszaru rewitalizacji występuje duży problem z zagospodarowaniem przestrzeni publicznej oraz jej wykorzystaniem na cele społeczne lub gospodarcze. Na terenie całej Gminy Rudnik, także w obrębie obu podobszarów obszaru rewitalizacji, przestrzeń publiczna posiada dużo cech typowych dla przestrzeni wiejskich, co oznacza, iż niewielki jest udział wyodrębnionych i zagospodarowanych przestrzeni publicznych, w wielu miejscach przestrzeń ta koncentruje się wzdłuż dróg i chodników, brakuje takich elementów przestrzeni jak skwery, place, ścieżki spacerowe, które zwykle pozwalają na zwiększenie stopnia wykorzystania przestrzeni na rzecz lokalnej społeczności. W obrębie obu podobszarów znajdują się tereny, które efektywnie zagospodarowane mogą pełnić funkcje centrów miejscowości, miejsc spotkań i integracji mieszkańców lub obszarów rekreacji i wypoczynku, co należy do mocnych stron obu podobszarów. Warunkiem ich wykorzystania w tym zakresie jest ich odpowiednie zagospodarowanie. W chwili obecnej w obu podobszarach przestrzeń publiczną w większości nie pełnią istotnych funkcji społecznych lub gospodarczych.

Niedostateczna dostępność infrastruktury kultury

Zarówno na terenie podobszarów obszaru rewitalizacji, jak też na obszarze całej Gminy zidentyfikowano niedostateczną dostępność infrastruktury kultury. Na terenie Gminy Rudnik nie funkcjonuje gminny ośrodek kultury, co oznacza, iż zadania własne Gminy z zakresu kultury są ograniczone do działalności biblioteki publicznej oraz Urzędu Gminy. Nie ma również miejsca (budynku lub terenu) przeznaczonego pod działalność kulturalną, co dodatkowo utrudnia gminnym instytucjom prowadzenie działań w tym zakresie.

SFERA ŚRODOWISKOWA

Problem niskiej emisji

Na terenie całej Gminy, w tym także w każdym z podobszarów obszaru rewitalizacji, występuje problem z emisją zanieczyszczeń przez tzw. źródła niskiej emisji (np. przydomowe paleniska, kotłownie, piece). Część budynków cechuje się niską wydajnością energetyczną (nieocieplone ściany i stropy, nieuszczelna stolarka okienna i drzwiowa) oraz nieefektywnymi systemami ogrzewania, co w połączeniu z niewystarczającą świadomością ekologiczną co do konieczności używania właściwego surowca opałowego i niebezpieczeństw płynących ze spalania w przydomowych piecach i kotłowniach przedmiotów wykonanych z tworzyw nieprzeznaczonych do palenia, takich jak plastik, guma, tekstylia, pogarsza jakość powietrza w okresie grzewczym. Konieczne jest zwiększanie świadomości lokalnej społeczności w tym zakresie.

WYNIKI ANALIZY JAKOŚCIOWEJ DOKONANEJ PRZEZ ANKIETOWANYCH

W celu pogłębienia jakościowej analizy stanu obecnego podobszarów obszaru rewitalizacji, przeprowadzono badanie ankietowe. Udział w badaniu mogli wziąć wszyscy zainteresowani, nie tylko osoby bezpośrednio związane z obszarem rewitalizacji (mieszkańcy poszczególnych podobszarów), lecz także inne grupy interesariuszy (mieszkańcy pozostałej części Gminy, przedsiębiorcy, itp.), którzy w jakiś sposób z niego korzystają (np. pracują w obrębie podobszarów, korzystają z ofert placówek edukacyjnych, kulturalnych, itp.) i są w stanie ocenić jego rozwój i funkcjonowanie.

W przeważającej części w badaniu ankietowym udział wzięli mieszkańcy podobszarów obszaru rewitalizacji (61,1% badanych). Respondenci mieli za zadanie między innymi wyrażenie opinii dotyczącej jakości życia w obrębie podobszarów obszaru rewitalizacji poprzez ocenienie poszczególnych elementów mających wpływ na poziom życia i rozwoju obszaru za pomocą pięciostopniowej skali ocen, gdzie 1 oznaczało „bardzo

złe”, 2 – „złe”, 3 – „średnie”, 4 – „dobre”, 5 – „bardzo dobre”. Wyniki oceny zaprezentowano w poniższej tabeli.

Tabela 6. Wyniki badania ankietowego – ocena obecnego poziomu rozwoju podobszarów obszaru rewitalizacji

SFERA SPOŁECZNO-GOSPODARCZA	średnia ocena
Poziom rozwoju oferty kulturalnej	2,94
Poziom rozwoju oferty sportowo-rekreacyjnej	3,06
Uczestnictwo mieszkańców w wydarzeniach społecznych, kulturalnych, sportowo-rekreacyjnych	3,22
Wsparcie osób starszych	3,11
Oferta kulturalna dla seniorów	2,63
Oferta rekreacyjno-sportowa dla seniorów	2,44
Oferta kulturalna dla dzieci i młodzieży	3,28
Oferta rekreacyjno-sportowa dla dzieci i młodzieży	3,28
Działalność organizacji pozarządowych	2,67
Promowanie lokalnej historii i tradycji	3,33
Poziom integracji lokalnej społeczności	2,89
Świadomość ekologiczna mieszkańców	2,56
Warunki do prowadzenia działalności gospodarczej	2,72
Warunki do rozwoju branży turystycznej	3,17
Poziom bezrobocia	2,78
Lokalny rynek pracy	2,11
SFERA PRZESTRZENNO-FUNKCJONALNA, TECHNICZNA I ŚRODOWISKOWA	średnia ocena
Poziom rozwoju infrastruktury sportowo-rekreacyjnej	3,28
Dostępność infrastruktury sportowo-rekreacyjnej dla mieszkańców	3,17
Poziom rozwoju infrastruktury kultury	3,00
Dostępność infrastruktury kultury dla mieszkańców	3,17
Estetyka przestrzeni	3,33
Organizacja zieleni publicznej i zagospodarowanie terenów zielonych	3,17
Stan gminnych budynków użyteczności publicznej	3,61
Stan i dostępność miejsc prowadzenia działalności handlowej	2,94

Stan obiektów zabytkowych i ich otoczenia	3,17
Poziom rozwoju sieci drogowej	3,22
Stan środowiska naturalnego	3,94

Źródło: Doradztwo i Reklama Sp. z o.o. na podstawie przeprowadzonej ankietyzacji

Spośród poszczególnych elementów sfery społeczno-gospodarczej, osoby biorące udział w badaniu ocenili źle (ocena poniżej 2,5) ofertę rekreacyjno-sportową dla seniorów oraz lokalny rynek pracy. Dobrze (ocena powyżej 3,5) oceniono stan gminnych budynków użyteczności publicznej oraz stan środowiska naturalnego. Pozostałe elementy poddane ocenie zostały ocenione dostatecznie.

Najwięcej wskazań, biorąc pod uwagę poszczególne oceny, otrzymały następujące elementy sfery społeczno-gospodarczej:

- Lokalny rynek pracy – 15,8% wskazań na ocenę 1 – „bardzo złe” oraz 57,9 wskazań na ocenę 2 – „złe”,
- Poziom integracji lokalnej społeczności – 66,7% wskazań na ocenę 3 – „średnie”,
- Uczestnictwo mieszkańców w wydarzeniach społecznych, kulturalnych, sportowo-rekreacyjnych – 50,0% wskazań na ocenę 4 – „dobre”,
- Oferta kulturalna dla dzieci i młodzieży – 11,1% wskazań na ocenę 5 – „bardzo dobre”.

Ilościowo najwięcej łącznie ocen bardzo złych i złych otrzymał lokalny rynek pracy, co potwierdza wynikającą z diagnozy konieczność wsparcia lokalnej gospodarki podobszarów obszaru rewitalizacji. Najwięcej ocen dobrych i bardzo dobrych łącznie otrzymały oferta kulturalna dla dzieci i młodzieży oraz promowanie lokalnej historii i tradycji, co oznacza, iż mieszkańcy dobrze oceniają te zasoby sfery społecznej.

Analogiczne zestawienie dla poszczególnych elementów sfery przestrzenno-funkcjonalnej, technicznej i środowiskowej prezentuje się następująco:

- Żaden element nie otrzymał oceny „1 – bardzo złe”,
- Dostępność infrastruktury kultury dla mieszkańców – 22,2% ocen 2 – „złe”,
- Stan i dostępność miejsc prowadzenia działalności handlowej – 83,3% ocen 3 – „średnie”,
- Stan gminnych budynków użyteczności publicznej – 66,6% wskazań na ocenę 4 – „dobre”,
- Stan środowiska naturalnego – 22,2% ocen 5 – „bardzo dobre”.

Pod względem ilościowym najgorzej oceniono dostępność infrastruktury kultury dla mieszkańców oraz poziom rozwoju sieci drogowej, co potwierdza, iż istnieje problem z jakością infrastruktury tego typu. Ilościowo najlepiej ocenione zostały stan środowiska naturalnego oraz stan gminnych budynków użyteczności publicznej, otrzymując najwięcej wskazań na oceny dobre i bardzo dobre. Warto również zauważyć, iż elementy sfery przestrzenno-funkcjonalnej, technicznej i środowiskowej zostały ogólnie lepiej ocenione przez osoby biorące udział w badaniu, niż elementy sfery społeczno-gospodarczej.

Ankietowani mogli również w ramach pytania otwartego indywidualnie wskazać najpoważniejsze według nich problemy związane z jakością życia/prowadzeniem działalności/korzystaniem z obiektów użyteczności publicznej na terenie podobszarów obszaru rewitalizacji oraz mocne strony w tym zakresie. Najczęściej powtarzającymi się wśród odpowiedzi respondentów problemami były:

- Stan infrastruktury drogowej,
- Mało okazji do integracji lokalnej społeczności, niedostatki oferty tego typu dla różnych grup mieszkańców,
- Rynek pracy,
- Niedostateczna dostępność obiektów dla działalności gospodarczej,
- Niedostosowanie części budynków do potrzeb osób z niepełnosprawnościami.

Natomiast wśród mocnych stron podobszarów najczęściej wskazywano:

- Walory turystyczne, krajobrazowe,
- Rozwój oferty kulturalnej dla dzieci i młodzieży,
- Potencjał przyrodniczy, dobry stan środowiska,
- Dostępność obiektów użyteczności publicznej.

Oceny ankietowanych odzwierciedlają fakt, iż podobszary obszaru rewitalizacji są miejscami cechującymi dobrym stanem środowiska naturalnego, z potencjałem rozwoju branży turystycznej w oparciu o posiadane zasoby i walory przyrodniczo-krajobrazowe. Dostępność obiektów użyteczności publicznej umożliwia rozwój różnorodnej oferty na rzecz mieszkańców. Do poprawy według ankietowanych jest jakość dróg, rynek pracy, dostępność obiektów dla działalności gospodarczej, dostępność obiektów użyteczności publicznej dla osób z niepełnosprawnościami. Wskazywano również na niedostatki oferty umożliwiającej integrację mieszkańców.

Jako główne kierunki działań, które powinny być uznane za priorytetowe w procesie rewitalizacji najwięcej wskazań otrzymały:

- Poprawa stanu dróg (10,4%),
- Wspieranie rozwoju przedsiębiorczości (7,8%),
- Promowanie zdrowego trybu życia (7,8%),
- Zagospodarowanie obiektów pełniących w przeszłości funkcje społeczne lub gospodarcze, obecnie ulegających degradacji (6,5%).

Respondenci wskazali również przykładowe inwestycje i przedsięwzięcia, jakie według nich powinny być realizowane w ramach procesu rewitalizacji. Najczęściej wymieniano:

- Odnowienie budynków w centrum Rudnika,
- Dom pomocy społecznej, dom seniora,
- Rewitalizacja parku w Płonce, zagospodarowanie terenów zielonych, tereny spacerowe,
- Rozwój miejsc pracy

- Budowa wiat turystycznych i innych miejsc do odpoczynku i rekreacji mieszkańców i turystów.

2.3. Analiza zjawisk negatywnych – podsumowanie

W toku analizy wskaźnikowej i jakościowej zidentyfikowano następujące problemy, występujące w poszczególnych podobszarach obszaru rewitalizacji:

Tabela 7. Podsumowanie analizy zjawisk negatywnych

SFERA SPOŁECZNO-GOSPODARCZA	SFERA PRZESTRZENNO-FUNKCJONALNA, TECHNICZNA I ŚRODOWISKOWA
<ul style="list-style-type: none"> • duża liczba osób bezrobotnych w podobszarze I. Rudnik, Romanówek, duża liczba osób długotrwale bezrobotnych, osób bezrobotnych do 30 roku życia oraz osób bezrobotnych powyżej 50 roku życia w obu podobszarach obszaru rewitalizacji, • duża liczba osób w wieku poprodukcyjnym w podobszarze II. Płonka, Płonka Poleśna, postępowanie zjawiska starzenia się lokalnej społeczności w obu podobszarach obszaru rewitalizacji, • koncentracja zjawisk związanych z przestępczością w podobszarze I. Rudnik, Romanówek, • koncentracja problemów związanych z przemocą domową w obu podobszarach obszaru rewitalizacji, • duże zapotrzebowanie na 	<ul style="list-style-type: none"> • azbest pozostały do unieszkodliwienia w obu podobszarach obszaru rewitalizacji, • niższe wyposażenie w instalacje OZE obu podobszarów obszaru rewitalizacji, • istnienie w obu podobszarach obszaru rewitalizacji budynków w przeszłości pełniących ważne funkcje społeczne, obecnie ulegających degradacji oraz obiektów użyteczności publicznej niedostosowanych do potrzeb osób z niepełnosprawnościami, • duży udział dróg gminnych wymagających remontu w podobszarze II. Płonka, Płonka Poleśna, • niedostateczne wykorzystanie przestrzeni publicznej i jej niska funkcjonalność, • niedostateczna dostępność infrastruktury kultury,

<p>świadczenia GOPS i duża liczba osób z nich korzystających w obu podobszarach obszaru rewitalizacji,</p> <ul style="list-style-type: none"> • duża liczba osób pobierających świadczenia GOPS z tytułu ubóstwa w obu podobszarach obszaru rewitalizacji, ryzyko wykluczenia społecznego i niedostatecznego poziomu życia tych osób i ich rodzin, • duża liczba osób pobierających świadczenia GOPS z tytułu długotrwałej lub ciężkiej choroby w obu podobszarach obszaru rewitalizacji, ryzyko wykluczenia społecznego i niedostatecznego poziomu życia tych osób i ich rodzin, • duża liczba osób pobierających świadczenia GOPS z tytułu niepełnosprawności w obu podobszarach obszaru rewitalizacji, ryzyko wykluczenia społecznego i niedostatecznego poziomu życia tych osób i ich rodzin, • duża liczba świadczeń z tytułu wielodzietności w podobszarze I. Rudnik, Romanówek, potrzeba wsparcia rodzin z dziećmi, • duża liczba osób pobierających świadczenia GOPS z tytułu niskiego dochodu lub trudnych warunków mieszkaniowych w obu podobszarach obszaru rewitalizacji, ryzyko wykluczenia społecznego i niedostatecznego poziomu życia tych osób i ich 	<ul style="list-style-type: none"> • emisja zanieczyszczeń ze źródeł niskiej emisji w obu podobszarach obszaru rewitalizacji.
--	--

<p>rodzin;</p> <ul style="list-style-type: none"> • duża liczba osób pobierających świadczenia GOPS z tytułu wsparcia osób z zaburzeniami psychicznymi w obu podobszarach obszaru rewitalizacji, ryzyko wykluczenia społecznego i niedostatecznego poziomu życia tych osób i ich rodzin, • duża liczba osób z niskim wykształceniem w podobszarze I. Rudnik, Romanówek, • niska aktywność gospodarcza podobszaru II. Płonka, Płonka Poleśna, • duża liczba wyrejestrowanych podmiotów gospodarczych w podobszarze I. Rudnik, Romanówek, problem z funkcjonowaniem przedsiębiorstw w jego obrębie, • niedostateczna aktywność fizyczna mieszkańców, w tym dzieci i młodzieży oraz seniorów, w obu podobszarach obszaru rewitalizacji, • niedostateczna integracja lokalnej społeczności obu podobszarów obszaru rewitalizacji, • problemy z funkcjonowaniem przedsiębiorstw i lokalnej gospodarki w obu podobszarach obszaru rewitalizacji. 	
---	--

Źródło: Doradztwo i Reklama Sp. z o.o.

2.4. Analiza lokalnych potencjałów

Przeprowadzona diagnoza wykazała, iż oba podobszary obszaru rewitalizacji posiadają mocne strony i potencjały rozwojowe, które powinny zostać wykorzystane w procesie rewitalizacji, do rozwiązania lub zminimalizowania skali zidentyfikowanych problemów. Do głównych z nich należą:

- Miejsca historyczne i obiekty zabytkowe – w obu podobszarach znajdują się miejsca o charakterze historycznym lub zabytkowym, które, po odpowiednim ich zagospodarowaniu, mogą zostać wykorzystane zarówno na rzecz lokalnej społeczności, jak również w celach rozwoju turystyki. W podobszarze I. Rudnik, Romanówek ulokowane są obiekty ujęte w gminnej ewidencji zabytków (kapliczka drewniana, kapliczka Świętego Stanisława, Urząd Gminy). W podobszarze II. Płonka, Płonka Poleśna znajdują się zarówno obiekty i miejsca wpisane do wojewódzkiego rejestru zabytków, jak też ujęte w gminnej ewidencji zabytków (park dworski, cmentarz grzebalny „stary”, kościół parafialny pw. Narodzenia NMP). Usytuowane w obu podobszarach obszaru rewitalizacji miejsca i obiekty zabytkowe mogą zostać wykorzystane zarówno na rzecz lokalnej społeczności, jak też w celach rozwoju turystyki.
- Bogata historia i tradycje lokalne – w skład obu podobszarów obszaru rewitalizacji wchodzi miejscowości, które cechują się długą historią oraz związanymi z nią lokalnymi tradycjami, w tym także obchodami lokalnych rocznic, dbaniem o miejsca pamięci, itp. Pierwsze wzmianki w dokumentach, świadczące o istnieniu miejscowości Rudnik i Płonka, pochodzą z XIV i XV wieku. Przez stulecia istnienia tych miejscowości miały w nich miejsce ważne wydarzenia historyczne oraz procesy społeczne i gospodarcze, które wpłynęły na to, jak obie miejscowości funkcjonują dziś w każdej ze sfer. Kultywowanie lokalnych tradycji i historii należy do czynników integrujących lokalną społeczność oraz stanowi element miejscowej tożsamości.

- Działalność gminnych instytucji kultury, pozarządowych organizacji sfery społecznej – w obu podobszarach obszaru rewitalizacji działają organizacje pozarządowe oraz instytucje gminne, które prowadzą działalność na rzecz rozwoju oferty kulturalnej, społecznej, sportowo-rekreacyjnej, itp. Podobszar I. Rudnik, Romanówek stanowi centrum administracyjne, gospodarcze, społeczne, kulturalne, edukacyjne, pełniące funkcje pozamieszkańcowskie na skalę całej Gminy. W jego obrębie działalność prowadzą między innymi Urząd Gminy, Gminny Ośrodek Pomocy Społecznej, biblioteka publiczna, szkoła podstawowa, Stowarzyszenie „Sami Swoi”, jednostka OSP, KGW. W podobszarze II. Płonka, Płonka Poleśna funkcjonują między innymi szkoła podstawowa, jednostka OSP, KGW, Stowarzyszenie „Gospodynie na straży”. Aktywność gminnych instytucji oraz organizacji pozarządowych w obu podobszarach wpływa korzystnie na lokalną społeczność i zachęca do czynnego zaangażowania się mieszkańców w działalność na jej rzecz.
- Korzystne położenie i walory krajobrazowe - każdy z podobszarów obszaru rewitalizacji, podobnie jak cały obszar Gminy Rudnik, cechuje się korzystnym położeniem. Gmina Rudnik położona jest w stosunkowo niedalekiej odległości od miasta Krasnystaw i jest dobrze z nim skomunikowana. Przez obszar Gminy przebiegają szlaki komunikacyjne zapewniające dobry dojazd do położonej w pobliżu drogi krajowej nr 17, relacji Warszawa – Lublin – Krasnystaw – Zamość – Tomaszów Lubelski – Hrebenne, która zapewnia dojazd do Warszawy, Lublina, czy granicy z Ukrainą. Bezpośrednio przez podobszar II. Płonka, Płonka Poleśna przebiega droga wojewódzka Nr 837 relacji Sitaniec - Piaski, która jest podstawowym szlakiem komunikacyjnym łączącym gminne miejscowości z Zamościem. W północnej części Gminy podstawowy układ komunikacyjny tworzą droga powiatowa nr 3107L Równianki – Rudnik – Maszów – Staw Noakowski oraz droga powiatowa nr 3110L Chorupnik – Rudnik – Mościska. Droga powiatowa 3110L jest częścią najbardziej dogodnego szlaku komunikacyjnego prowadzącego do Krasnegostawu, natomiast droga powiatowa nr 3107L posiada przebieg równoległy do

drogi wojewódzkiej nr 837 i stanowi dla niej alternatywę jako trasa dojazdowa do Zamościa. Obie drogi krzyżują się w centralnej części miejscowości Rudnik, w podobszarze I. Rudnik, Romanówek. Podobszary obszaru rewitalizacji cechują się więc wysoką dostępnością komunikacyjną, która stanowi nie tylko udogodnienie dla mieszkańców i przedsiębiorców, lecz może także być jednym z elementów zachęcających turystów do odwiedzenia Gminy oraz podobszarów obszaru rewitalizacji. Do atutów obszaru całej Gminy oraz podobszarów obszaru rewitalizacji należą walory przyrodnicze i krajobrazowe. Gmina Rudnik położona jest w większości na obszarze Wyniosłości Giełczewskiej, którą cechują rozległe wzniesienia o łagodnych stokach i setki wąwozów, stanowiących atrakcyjne urozmaicenie krajobrazu.

- Obiekty i tereny, które są lub mogą być wykorzystane na cele społeczne – w obu podobszarach obszaru rewitalizacji znajdują się zarówno obiekty wykorzystywane na rzecz lokalnej społeczności jako siedziby instytucji publicznych (np. Urząd Gminy, biblioteka publiczna w podobszarze I. Rudnik, Romanówek, szkoła podstawowa, remiza OSP w podobszarze II. Płonka, Płonka Poleśna), jak również tereny, które mogą stanowić miejsca aktywnego wypoczynku i rekreacji oraz integracji mieszkańców (np. boisko sportowe w podobszarze I. Rudnik, Romanówek, park podworski w podobszarze II. Płonka, Płonka Poleśna). Obiekty i przestrzenie publiczne, posiadane przez oba podobszary, stanowią potencjał do rozwoju oferty społecznej na rzecz mieszkańców oraz lokalnej gospodarki obu podobszarów obszaru rewitalizacji, pod warunkiem, że będą odpowiednio zagospodarowane i wykorzystane.
- Potencjał rozwoju sfery społecznej – mieszkańcy odczuwają potrzebę rozwoju sfery społecznej na terenie Gminy, w tym w obu podobszarach obszaru rewitalizacji, co wynika między innymi z wyników badań ankietowych przeprowadzonych w trakcie opracowania zarówno Strategii Rozwoju Gminy Rudnik na lata 2021-2027, jak i Gminnego Programu Rewitalizacji. Postulowane są między innymi pomysły na utworzenie Centrum Wsparcia lub na rewitalizację parku podworskiego

w miejscowości Płonka. Świadczy to o zapotrzebowaniu mieszkańców na obiekty i tereny tego typu. W oparciu o nie można podejmować przedsięwzięcia zwiększające integrację i aktywność lokalnej społeczności.

- Potencjał rozwoju sfery gospodarczej - położenie obu podobszarów obszaru rewitalizacji, jego cechy oraz pełnione przez niego funkcje tworzą dogodne warunki do rozwoju lokalnej gospodarki, w tym branży turystycznej. Pełniejsze wykorzystanie posiadanych walorów i zasobów w procesie rozwoju społeczno-gospodarczego umożliwi zwiększenie aktywności gospodarczej obszaru i tworzenie nowych miejsc pracy w jego obrębie.

3. POWIĄZANIA GMINNEGO PROGRAMU REWITALIZACJI Z DOKUMENTAMI STRATEGICZNYMI GMINY

Zgodnie z ustawą o rewitalizacji z dnia 9 października 2015 roku, gminny program rewitalizacji powinien zawierać w szczególności powiązania z dokumentami strategicznymi Gminy, zwłaszcza ze strategią rozwoju Gminy, strategią rozwoju ponadlokalnego oraz strategią rozwiązywania problemów społecznych.

Gminny Program Rewitalizacji Gminy Rudnik na lata 2024-2030 pozostaje w zgodności z innymi dokumentami dotyczącymi rozwoju tego terenu, aby nie prowadzić działań sprzecznych z ogólnymi kierunkami rozwoju. Wzajemna komplementarność Gminnego Programu Rewitalizacji z innymi dokumentami strategicznymi podniesie efektywność podejmowanych działań oraz prawdopodobieństwo realizacji. Opracowane działania rewitalizacyjne będą spójne z najważniejszymi dokumentami strategicznymi odnoszącymi się do obszaru Gminy Rudnik.

Istotne jest obranie takich celów Gminnego Programu Rewitalizacji, by nie tylko nie wykluczały one działań, jakie mają być podjęte w ramach innych

dokumentów strategicznych, lecz by były wobec nich komplementarne i by wzajemnie wzmacniały swoje efekty.

Wymienione poniżej dokumenty były brane pod uwagę przy opracowaniu przedmiotowego Programu, jest on w pełni z nimi zgodny i wpisuje się w postulowane w nich kierunki prowadzenia polityki prorozwojowej, co zostanie udowodnione w niniejszym rozdziale. Planowane działania rewitalizacyjne powinny być spójne z założeniami głównych dokumentów planistycznych i strategicznych obowiązujących w Gminie.

Badanie zgodności Gminnego Programu Rewitalizacji z innymi dokumentami strategicznymi obowiązującymi na obszarze Gminy polega na porównaniu ich celów i obranych priorytetów. Zobrazowane zostało to w postaci zestawienia ich celów w formie tabelarycznej, dzięki czemu łatwo można odnaleźć wzajemne powiązania.

3.1. Strategia Rozwoju Gminy Rudnik na lata 2021-2027

Strategia jest podstawowym instrumentem długofalowego zarządzania Gminą. Pozwala na zapewnienie ciągłości i trwałości w poczynaniach władz Gminy, niezależnie od zmieniających się uwarunkowań politycznych. Strategia umożliwia również efektywne gospodarowanie własnymi zasobami Gminy, takimi jak: środowisko przyrodnicze, zasoby ludzkie, infrastruktura czy też środki finansowe. Wszystkie działania na rzecz miejscowej społeczności podejmowane na danym obszarze muszą wynikać z przyjętego, wieloletniego planu strategicznego, wykazywać zgodność z celami polityki rozwoju na poziomie regionalnym i krajowym oraz stanowić spójny zbiór uzupełniających się zadań i projektów, co nie tylko pozwala na skuteczne zarządzanie jednostką samorządu terytorialnego i podniesienie jakości życia mieszkańców, lecz także znacznie ułatwia ubieganie się o dofinansowanie ze źródeł zewnętrznych.

Strategia jest formalnym dokumentem, którego celem jest wskazanie wizji oraz strategicznych kierunków rozwoju Gminy w latach 2021-2027. Polityka rozwoju poszczególnych jednostek samorządu terytorialnego prowadzona jest w oparciu o długofalowe, kompleksowe dokumenty

planistyczno-strategiczne. Opracowywane są one na szczeblu lokalnym, powiatowym i regionalnym. Strategia rozwoju określa kierunki prowadzenia polityki prorozwojowej w danej jednostce, jej cele i pożądane efekty. Pozwala na uporządkowanie i rozłożenie w czasie planowanych działań oraz opisuje, jak będzie się rozwijał dany obszar, co będzie wykorzystane jako atut, czego negatywny wpływ musi być neutralizowany. Zawiera zapis wizji - pożądanego obrazu danej jednostki oraz misji, której wypełnienie gwarantuje uzyskanie założonych efektów.

Strategia Rozwoju Gminy Rudnik na lata 2021-2027 jest kluczową deklaracją samorządu, w której definiuje on misję i wizję rozwoju Gminy:

Misja:

Prowadzenie aktywnej polityki prorozwojowej, ukierunkowanej na pełne wykorzystanie posiadanych zasobów i potencjału, wdrożenie kompleksowych i komplementarnych działań zmierzających do podniesienia atrakcyjności Gminy dla mieszkańców, przedsiębiorców i turystów.

Wizja:

Gmina Rudnik gminą atrakcyjną dla mieszkańców, przedsiębiorców i turystów, cechującą się procesami rozwojowymi zachodzącymi w sposób zrównoważony, z pełnym wykorzystaniem posiadanych zasobów i walorów.

W Strategii zostały wyznaczone następujące cele strategiczne i cele operacyjne, dążące do rozwoju Gminy Rudnik, które są spójne z Gminnym Programem Rewitalizacji Gminy Rudnik na lata 2024-2030:

Tabela 8. Cele strategiczne i cele operacyjne zawarte w Strategii Rozwoju Gminy Rudnik na lata 2021-2027 wpisujące się w cele Gminnego Programu rewitalizacji na lata 2024-2030

Cele przyjęte w Gminnym Programie Rewitalizacji	Powiązane z nimi cele określone w Strategii Rozwoju Gminy Rudnik na lata 2021-2027	
	Cele strategiczne	Cele operacyjne
<p>Cel strategiczny I Wzrost jakości i dostępności infrastruktury oraz efektywne zagospodarowanie przestrzeni obu podobszarów obszaru rewitalizacji</p> <p>Cel operacyjny I.1. Rozwój infrastruktury społecznej i technicznej zgodnie ze zidentyfikowanymi potrzebami</p> <p>Cel operacyjny I.2. Funkcjonalne zagospodarowanie przestrzeni publicznych w celu przywrócenia lub nadania im nowych funkcji</p>	<p>I. Podniesienie jakości i funkcjonalności przestrzeni</p>	<p>I.2. Poprawa stanu gminnej infrastruktury technicznej i społecznej</p>
		<p>I.3. Poprawa zagospodarowania gminnej przestrzeni i rozwój jej funkcjonalności</p>
<p>Cel strategiczny II Zwiększenie aktywności i integracji mieszkańców oraz poprawa funkcjonowania sfery gospodarczej obu podobszarów obszaru rewitalizacji</p> <p>Cel operacyjny II.1. Wspieranie i aktywizacja</p>	<p>III. Rozwijanie sfery społecznej Gminy</p>	<p>III.1. Podejmowanie działań wspierających aktywną walkę z bezrobociem</p>
		<p>III.2. Przeciwdziałanie wykluczeniu społecznemu</p>
		<p>III.3. Rozwój oferty kulturalnej, edukacyjnej i społecznej</p>

<p>grup zagrożonych wykluczeniem społecznym</p> <p>Cel operacyjny II.2. Aktywizacja osób bezrobotnych oraz wspieranie rozwoju przedsiębiorczości</p> <p>Cel operacyjny II.3. Wspieranie integracji lokalnej społeczności poprzez rozwój oferty kulturalnej, edukacyjnej, rekreacyjnej i społecznej</p>		
--	--	--

Źródło: Doradztwo i Reklama Sp. z o.o. na podstawie Strategii Rozwoju Gminy Rudnik na lata 2021-2027

Cele strategiczne Strategii pokrywają się z celami GPR, których akcent pada przede wszystkim na kwestie społeczno-gospodarcze oraz przestrzenno-funkcjonalno-środowiskowe. Z kolei, jeśli chodzi o cele operacyjne wyznaczone w Strategii to w przeważającym stopniu są one tożsame z celami i działaniami przyjętymi w GPR – jako odpowiedź na zdiagnozowane potrzeby podobszarów rewitalizacji. Cele operacyjne przedstawione powyżej wprost odwołują się do konieczności prowadzenia procesu rewitalizacji, którego wyrazem jest niniejszy program rewitalizacji. W związku z powyższym można uznać, że oba dokumenty są spójne i komplementarne, a ich realizacja przyczyni się do wzmocnienia efektów prowadzonych działań w ramach obu polityk.

3.2. Strategia Rozwiązywania Problemów Społecznych Gminy Rudnik na lata 2021–2027

Dokumentem spełniającym rolę przewodnika w kształtowaniu celów rozwoju gminnej polityki społecznej Gminy Rudnik jest „Strategia Rozwiązywania Problemów Społecznych Gminy Rudnik na lata 2021-2027”.

Obowiązek opracowania Strategii wynika wprost z art. 17 ust. 1 ustawy z dnia 12 marca 2004 r. o pomocy społecznej, który stanowi, że do zadań własnych gminy o charakterze obowiązkowym należy opracowanie i realizacja strategii rozwiązywania problemów społecznych, ze szczególnym uwzględnieniem programów pomocy społecznej, profilaktyki i rozwiązywania problemów alkoholowych oraz innych, których celem jest integracja osób i rodzin z grup szczególnego ryzyka.

Strategia Rozwiązywania Problemów Społecznych (SRPS) Gminy Rudnik na lata 2021-2027 składa się z trzech zasadniczych części. W pierwszej z nich zostały przedstawione konkretne podstawy prawne tworzenia dokumentu oraz metodologię opracowania dokumentu. Druga część strategii obejmuje podstawowe informacje na temat gminy oraz diagnozę sytuacji społecznej w gminie, która została przygotowana w oparciu o dane pozyskane z instytucji i organizacji działających w gminie bądź obejmujących zasięgiem działania jej mieszkańców, identyfikację mocnych i słabych stron oraz szans i zagrożeń lokalnego systemu polityki społecznej (analiza SWOT), a także analizę ankiet skierowanych do mieszkańców Gminy. Część trzecia strategii została opracowana na podstawie wniosków płynących z przeprowadzonej diagnozy oraz przy uwzględnieniu kompetencji samorządu gminnego, zostały sformułowane najważniejsze założenia polityki społecznej Gminy na najbliższe lata. Zostały one ujęte w formie misji, celów operacyjnych oraz kierunków działań. Ponadto zaprezentowano informację na temat sposobu wdrożenia strategii oraz prowadzenia monitoringu i ewaluacji jej realizacji.

Niniejszy dokument stanowi refleksję dotyczącą efektywności rozwiązywania najważniejszych problemów społecznych występujących na terenie Gminy Rudnik. Strategia jest bowiem dokumentem odzwierciedlającym skalę problemów i odpowiedzią na pytanie, co można poprawić w obszarze pomagania. Dokument ma za zadanie nie tylko pokazywać problemy na tle zachodzących procesów społecznych, ale również dawać propozycje ich przezwyciężania.

Misja Strategii służy do opisu obrazu Gminy w relatywnie odległej przyszłości. Przedstawia stan, który Gmina Rudnik pragnie uzyskać w najbardziej korzystnych warunkach rozwoju. Wyznacza ona określony punkt orientacyjny. Misja rozwiązywania problemów społecznych na terenie Gminy Rudnik została opracowana w oparciu o analizę sytuacji społecznej oraz identyfikację obszarów problemowych w części diagnostycznej. Brzmi ona następująco:

Tworzenie zintegrowanego systemu wsparcia społecznego, sprzyjającego wzrostowi spójności społecznej oraz podnoszeniu jakości życia mieszkańców Gminy Rudnik.

Wypełnienie przyjętej misji jest uwarunkowane realizacją przedstawionych w SRPS celów strategicznych i operacyjnych, które są spójne z Gminnym Programem Rewitalizacji Gminy Rudnik na lata 2024-2030.

Tabela 9. Cele strategiczne i cele operacyjne zawarte w Strategii Rozwiązywania Problemów Społecznych Gminy Rudnik na lata 2021–2027 wpisujące się w cele Gminnego Programu rewitalizacji na lata 2024-2030

Cele przyjęte w Gminnym Programie Rewitalizacji	Powiązane z nimi cele określone w Strategii Rozwiązywania Problemów Społecznych na lata 2021–2027	
	Cele strategiczne	Cele operacyjne
Cel strategiczny II: Zwiększenie aktywności i integracji mieszkańców oraz poprawa	Cel strategiczny 2: Stworzenie zintegrowanego systemu wzmacniania prawidłowego	Cel operacyjny 1: Wspieranie rodziny w jej prawidłowych funkcjonowaniu.

<p>funkcjonowania sfery gospodarczej obu podobszarów obszaru rewitalizacji.</p> <p>Cel operacyjny II.1. Wspieranie i aktywizacja grup zagrożonych wykluczeniem społecznym.</p>	<p>funkcjonowania rodzin, ze szczególnym uwzględnieniem potrzeb dzieci i młodzieży.</p>	<p>Cel operacyjny 2: Zapewnienie rodzinom bezpieczeństwa socjalnego.</p>
<p>Cel strategiczny II: Zwiększenie aktywności i integracji mieszkańców oraz poprawa funkcjonowania sfery gospodarczej obu podobszarów obszaru rewitalizacji.</p> <p>Cel operacyjny II.1. Wspieranie i aktywizacja grup zagrożonych wykluczeniem społecznym.</p> <p>Cel operacyjny II.2. Aktywizacja osób bezrobotnych oraz wspieranie rozwoju przedsiębiorczości.</p>	<p>Cel strategiczny 3: Przeciwdziałanie ubóstwu oraz wykluczeniu społecznemu.</p>	<p>Cel operacyjny 1: Prowadzenie i wspieranie działań w stosunku do grup marginalizowanych oraz dotkniętych problemem ubóstwa.</p> <p>Cel operacyjny 2: Wsparcie osób bezrobotnych i poszukujących pracy, w tym szczególnie bezrobotnych długotrwale kobiet.</p>
<p>Cel strategiczny II: Zwiększenie aktywności i integracji mieszkańców oraz poprawa</p>	<p>Cel strategiczny 5: Poprawa jakości i poziomu życia osób starszych.</p>	<p>Cel operacyjny 1: Wspieranie funkcjonowania osób starszych w życiu</p>

funkcjonowania sfery gospodarczej obu podobszarów obszaru rewitalizacji. Cel operacyjny II.1. Wspieranie i aktywizacja grup zagrożonych wykluczeniem społecznym.		społecznym. Cel operacyjny 2: Rozwój usług społecznych dla osób starszych.
--	--	--

Źródło: Doradztwo i Reklama Sp. z o.o. na podstawie Strategii Rozwiązywania Problemów Społecznych Gminy Rudnik na lata 2021–2027

W związku z nagromadzeniem na obszarze rewitalizacji problemów społecznych, powiązania GPR z opisaną wyżej Strategii Rozwiązywania Problemów Społecznych dla Gminy Rudnik na lata 2021-2027, przejawiają się we wspólnych celach, które w sposób integralny harmonizują się.

Kluczowym czynnikiem planowanych działań rewitalizacyjnych jest aktywne uczestnictwo i zaangażowanie Gminnego Ośrodka Pomocy Społecznej w Rudniku, który jest także jednym z ważnych interesariuszy Gminnego Programu Rewitalizacji Gminy Rudnik na lata 2024-2030.

4. WIZJA STANU OBSZARU PO PRZEPROWADZENIU REWITALIZACJI

Wizja stanu obu podobszarów po przeprowadzeniu rewitalizacji pozwala na określenie, jaki jest planowany całościowy efekt wdrożenia przyjętego Programu i jak docelowo mają wyglądać objęte nim podobszary obszaru rewitalizacji. W przypadku Gminnego Programu Rewitalizacji Gminy Rudnik na lata 2024-2030, wizja stanu podobszarów po przeprowadzeniu rewitalizacji została określona następująco:

- **Zintegrowana społeczność lokalna, korzystająca z wysokiej jakości infrastruktury i funkcjonalnej przestrzeni, uczestnicząca w rozwoju społeczno-gospodarczym obu podobszarów.**

Wizja podkreśla, iż działania rewitalizacyjne będą miały na celu poprawę jakości życia lokalnej społeczności, jej integrację oraz włączenie jej w rozwój społeczno-gospodarczy obu podobszarów. Proces rewitalizacji ma na celu wzmocnienie korzystnych procesów gospodarczych i społecznych w obrębie obu podobszarów, w wyniku czego staną się one miejscem ich koncentracji. Bazę materialną dla zjawisk sfery gospodarczej i społecznej stanowić będą odpowiednio rozwinięta infrastruktura oraz funkcjonalnie zagospodarowana przestrzeń. Oba podobszary obszaru rewitalizacji posiadają potencjały rozwojowe, które mogą zostać wykorzystane do rozwiązania zidentyfikowanych problemów społecznych.

5. CELE REWITALIZACJI ORAZ ODPOWIADAJĄCE IM KIERUNKI DZIAŁAŃ

Zgodnie z zapisami ustawy, rewitalizacji jest to proces wyprowadzania ze stanu kryzysowego obszarów zdegradowanych, prowadzony w sposób kompleksowy, poprzez zintegrowane działania na rzecz lokalnej społeczności, przestrzeni i gospodarki, skoncentrowane terytorialnie, prowadzone przez interesariuszy rewitalizacji na podstawie gminnego programu rewitalizacji. Istotą procesu rewitalizacji jest podjęcie komplementarnej interwencji w sferze społecznej, gospodarczej, techniczno-przestrzennej obszarów wybranych do rewitalizacji oraz realizacja przedsięwzięć, które umożliwią rozwiązanie zidentyfikowanych problemów, z powodu których obszary objęte programem zostały uznane za zdegradowane.

W toku diagnozy stanu obecnego podobszarów obszaru rewitalizacji zdiagnozowano zjawiska problemowe, z uwagi na które podobszary zostały uznane za zdegradowane oraz określono wynikające z nich główne potrzeby

lokalnych społeczności podobszarów obszaru rewitalizacji. Ich zestawienie prezentuje się następująco:

Tabela 10. Potrzeby lokalnych społeczności podobszarów obszaru rewitalizacji w kontekście zidentyfikowanych problemów

PROBLEMY PODOBSZARÓW OBSZARU REWITALIZACJI	WYNIKAJĄCE Z NICH POTRZEBY
<ul style="list-style-type: none"> duża liczba osób bezrobotnych w podobszarze I. Rudnik, Romanówek, duża liczba osób długotrwale bezrobotnych, osób bezrobotnych do 30 roku życia oraz osób bezrobotnych powyżej 50 roku życia w obu podobszarach obszaru rewitalizacji, 	<ul style="list-style-type: none"> aktywizacja zawodowa oraz społeczna osób bezrobotnych, szczególnie bezrobotnych powyżej 50 roku życia, bezrobotnych do 30 roku życia i długotrwale bezrobotnych w obu podobszarach obszaru rewitalizacji oraz bezrobotnych ogółem w podobszarze I. Rudnik, Romanówek,
<ul style="list-style-type: none"> duża liczba osób w wieku poprodukcyjnym w podobszarze II. Płonka, Płonka Poleśna, postępowanie zjawiska starzenia się lokalnej społeczności w obu podobszarach obszaru rewitalizacji, 	<ul style="list-style-type: none"> zwiększenie aktywności i integracji społecznej seniorów w obu podobszarach obszaru rewitalizacji, zaspokojenie ich potrzeb, w tym także kulturalnych i społecznych,
<ul style="list-style-type: none"> koncentracja zjawisk związanych z przestępczością w podobszarze I. Rudnik, Romanówek, 	<ul style="list-style-type: none"> zwiększenie poczucia bezpieczeństwa mieszkańców oraz działania profilaktyczne w podobszarze I. Rudnik, Romanówek,
<ul style="list-style-type: none"> koncentracja problemów związanych z przemocą domową w obu podobszarach obszaru rewitalizacji, 	<ul style="list-style-type: none"> zapobieganie przemocy domowej i zwiększenie świadomości występowania tego problemu w obrębie obu podobszarów obszaru rewitalizacji,
<ul style="list-style-type: none"> duże zapotrzebowanie na świadczenia GOPS i duża liczba osób z nich korzystających 	<ul style="list-style-type: none"> wsparcie osób w trudnej sytuacji życiowej, zapobieganie ich wykluczeniu społecznemu w obu

<p>w obu podobszarach obszaru rewitalizacji,</p> <ul style="list-style-type: none"> • duża liczba osób pobierających świadczenia GOPS z tytułu ubóstwa w obu podobszarach obszaru rewitalizacji, ryzyko wykluczenia społecznego i niedostatecznego poziomu życia tych osób i ich rodzin, • duża liczba osób pobierających świadczenia GOPS z tytułu niskiego dochodu lub trudnych warunków mieszkaniowych w obu podobszarach obszaru rewitalizacji, ryzyko wykluczenia społecznego i niedostatecznego poziomu życia tych osób i ich rodzin, 	<p>podobszarach obszaru rewitalizacji,</p>
<ul style="list-style-type: none"> • duża liczba osób pobierających świadczenia GOPS z tytułu długotrwałej lub ciężkiej choroby w obu podobszarach obszaru rewitalizacji, ryzyko wykluczenia społecznego i niedostatecznego poziomu życia tych osób i ich rodzin, 	<ul style="list-style-type: none"> • wsparcie osób długotrwale i przewlekle chorych oraz ich rodzin, zwiększenie ich integracji z lokalną społecznością i zapobieganie ich wykluczeniu społecznemu w obu podobszarach obszaru rewitalizacji,
<ul style="list-style-type: none"> • duża liczba osób pobierających świadczenia GOPS z tytułu niepełnosprawności w obu podobszarach obszaru rewitalizacji, ryzyko wykluczenia społecznego i niedostatecznego poziomu życia tych osób i ich rodzin, 	<ul style="list-style-type: none"> • wsparcie osób z niepełnosprawnościami oraz ich rodzin, zwiększenie ich integracji z lokalną społecznością i zapobieganie ich wykluczeniu społecznemu w obu podobszarach obszaru rewitalizacji,
<ul style="list-style-type: none"> • duża liczba świadczeń z tytułu wielodzietności w podobszarze I. Rudnik, Romanówek, potrzeba wsparcia rodzin z dziećmi, 	<ul style="list-style-type: none"> • wsparcie rodzin z dziećmi, w tym rodzin w trudnej sytuacji, zwiększenie ich integracji z lokalną społecznością i zapobieganie ich wykluczeniu

	społecznemu w podobszarze I. Rudnik, Romanówek,
<ul style="list-style-type: none"> duża liczba osób pobierających świadczenia GOPS z tytułu wsparcia osób z zaburzeniami psychicznymi w obu podobszarach obszaru rewitalizacji, ryzyko wykluczenia społecznego i niedostatecznego poziomu życia tych osób i ich rodzin, 	<ul style="list-style-type: none"> wsparcie osób z zaburzeniami psychicznymi oraz ich rodzin, zwiększenie ich integracji z lokalną społecznością i zapobieganie ich wykluczeniu społecznemu w obu podobszarach obszaru rewitalizacji,
<ul style="list-style-type: none"> duża liczba osób z niskim wykształceniem w podobszarze I. Rudnik, Romanówek, 	<ul style="list-style-type: none"> promowanie idei uczenia się przez całe życie i podnoszenia kwalifikacji w podobszarze I. Rudnik, Romanówek,
<ul style="list-style-type: none"> niska aktywność gospodarcza podobszaru II. Płonka, Płonka Poleśna, 	<ul style="list-style-type: none"> zwiększenie aktywności gospodarczej podobszaru II. Płonka, Płonka Poleśna,
<ul style="list-style-type: none"> duża liczba wyrejestrowanych podmiotów gospodarczych w podobszarze I. Rudnik, Romanówek, problem z funkcjonowaniem przedsiębiorstw w jego obrębie, 	<ul style="list-style-type: none"> zapewnienie dogodnych warunków funkcjonowania i rozwoju przedsiębiorstw, szczególnie branży turystycznej w podobszarze I. Rudnik, Romanówek,
<ul style="list-style-type: none"> niedostateczna aktywność fizyczna mieszkańców, w tym dzieci i młodzieży oraz seniorów, w obu podobszarach obszaru rewitalizacji, 	<ul style="list-style-type: none"> zwiększenie popularności prowadzenia zdrowego trybu życia oraz aktywności fizycznej wśród mieszkańców obu podobszarów obszaru rewitalizacji, w tym dzieci i młodzieży oraz seniorów,
<ul style="list-style-type: none"> niedostateczna integracja lokalnej społeczności obu podobszarów obszaru rewitalizacji, 	<ul style="list-style-type: none"> zwiększenie integracji i więzi społecznych pomiędzy mieszkańcami obu podobszarów obszaru rewitalizacji,
<ul style="list-style-type: none"> problemy z funkcjonowaniem 	<ul style="list-style-type: none"> zapewnienie dogodnych

przedsiębiorstw i lokalnej gospodarki w obu podobszarach obszaru rewitalizacji,	warunków funkcjonowania i rozwoju lokalnej gospodarki w oparciu o posiadane zasoby i potencjał w obu podobszarach obszaru rewitalizacji,
<ul style="list-style-type: none"> • azbest pozostały do unieszkodliwienia w obu podobszarach obszaru rewitalizacji, • niższe wyposażenie w instalacje OZE obu podobszarów obszaru rewitalizacji, • emisja zanieczyszczeń ze źródeł niskiej emisji w obu podobszarach obszaru rewitalizacji, 	<ul style="list-style-type: none"> • podniesienie świadomości ekologicznej mieszkańców, związanej z koniecznością unieszkodliwienia azbestu, możliwościami rozwoju OZE oraz problemem niskiej emisji w obu podobszarach obszaru rewitalizacji,
<ul style="list-style-type: none"> • istnienie w obu podobszarach obszaru rewitalizacji budynków w przeszłości pełniących ważne funkcje społeczne, obecnie ulegających degradacji oraz obiektów użyteczności publicznej niedostosowanych do potrzeb osób z niepełnosprawnościami, 	<ul style="list-style-type: none"> • zwiększenie stopnia wykorzystania na rzecz lokalnej społeczności obiektów w przeszłości pełniących ważne funkcje społeczne lub gospodarcze w obu podobszarach obszaru rewitalizacji,
<ul style="list-style-type: none"> • duży udział dróg gminnych wymagających remontu w podobszarze II. Płonka, Płonka Poleśna, 	<ul style="list-style-type: none"> • podniesienie jakości sieci dróg gminnych w podobszarze II. Płonka, Płonka Poleśna,
<ul style="list-style-type: none"> • niedostateczna dostępność infrastruktury kultury, 	<ul style="list-style-type: none"> • zwiększenie stopnia dostępności infrastruktury kultury,
<ul style="list-style-type: none"> • niedostateczne wykorzystanie przestrzeni publicznej i jej niska funkcjonalność. 	<ul style="list-style-type: none"> • zwiększenie funkcjonalności przestrzeni publicznej obu podobszarów obszaru rewitalizacji.

Źródło: Doradztwo i Reklama Sp. z o.o.

Zidentyfikowane problemy obu podobszarów obszaru rewitalizacji oraz wynikające z nich potrzeby stanowiły podstawę do wyznaczenia celów programu rewitalizacji. Z uwagi na fakt, iż rewitalizacja stanowi kilkuletni proces oddziaływania na obszary objęte Gminnym Programem Rewitalizacji, konieczne było wyznaczenie zarówno celów strategicznych, obejmujących cały okres wdrażania procesu rewitalizacji, jak i celów operacyjnych, przyporządkowanych efektom krótkookresowym.

Gminny Program Rewitalizacji Gminy Rudnik na lata 2024-2030 zakłada osiągnięcie następujących celów strategicznych oraz przyporządkowanych im celów operacyjnych:

Tabela 11. Cele Gminnego Programu Rewitalizacji Gminy Rudnik na lata 2024-2030

CEL STRATEGICZNY I	CEL STRATEGICZNY II
Wzrost jakości i dostępności infrastruktury oraz efektywne zagospodarowanie przestrzeni obu podobszarów obszaru rewitalizacji	Zwiększenie aktywności i integracji mieszkańców oraz poprawa funkcjonowania sfery gospodarczej obu podobszarów obszaru rewitalizacji
CELE OPERACYJNE	CELE OPERACYJNE
<p>Cel operacyjny I.1. Rozwój infrastruktury społecznej i technicznej zgodnie ze zidentyfikowanymi potrzebami</p> <p>Cel operacyjny I.2. Funkcjonalne zagospodarowanie przestrzeni publicznych w celu przywrócenia lub nadania im nowych funkcji</p>	<p>Cel operacyjny II.1. Wspieranie i aktywizacja grup zagrożonych wykluczeniem społecznym</p> <p>Cel operacyjny II.2. Aktywizacja osób bezrobotnych oraz wspieranie rozwoju przedsiębiorczości</p> <p>Cel operacyjny II.3. Wspieranie integracji lokalnej społeczności poprzez rozwój oferty</p>

	kulturalnej, edukacyjnej, rekreacyjnej i społecznej
--	--

Źródło: Doradztwo i Reklama Sp. z o.o.

Cel strategiczny I skupia się na podniesieniu poziomu rozwoju i dostępności infrastruktury społecznej i technicznej oraz zwiększeniu funkcjonalności i jakości przestrzeni publicznej obu podobszarów obszaru rewitalizacji. Cel ten zakłada bezpośrednią interwencję w poszczególne elementy infrastruktury podobszarów oraz działania związane z pełniejszym i bardziej funkcjonalnym wykorzystaniem przestrzeni publicznych oraz nadaniem im nowych cech i funkcji. W istotnym stopniu przyczyni się to do podniesienia jakości życia mieszkańców obu podobszarów i uczyni je bardziej atrakcyjnymi dla innych podmiotów – inwestorów, przedsiębiorców, odwiedzających. Osiągnięcie trwałej, długookresowej poprawy zagospodarowania przestrzeni i stanu infrastruktury sprzyjać będzie generowaniu pozytywnych zjawisk społecznych i gospodarczych w obu podobszarach obszaru rewitalizacji zgodnie ze zdiagnozowanymi potrzebami.

Cel strategiczny II ukierunkowany jest na interwencję w sferze społecznej i gospodarczej obu podobszarów obszaru rewitalizacji. Zakłada realizację przedsięwzięć umożliwiających aktywizację życia społecznego, integrację mieszkańców i przeciwdziałanie negatywnym zjawiskom społecznym, zgodnie ze zdiagnozowanymi problemami i potrzebami obu podobszarów. W ramach celu zakłada się także rozwój gospodarki obu podobszarów obszaru rewitalizacji. Konieczne jest podejmowanie różnorodnych przedsięwzięć, które wywołają długofalowe efekty: rozwój przedsiębiorczości, wzmocnienie funkcji gospodarczych, kompleksowe wsparcie osób bezrobotnych. Przedsięwzięcia, zaplanowane do realizacji w ramach celu strategicznego II zakładają również wykorzystanie obiektów i terenów objętych interwencją w ramach celu strategicznego I jako miejsc organizacji działań miękkich i rozwoju oferty kulturalnej, edukacyjnej, rekreacyjnej i społecznej w obrębie obu podobszarów.

Poszczególnym celom strategicznym przyporządkowano następujące cele operacyjne:

1. Cel strategiczny I: Wzrost jakości i dostępności infrastruktury oraz efektywne zagospodarowanie przestrzeni obu podobszarów obszaru rewitalizacji:
 - Cel operacyjny I.1. Rozwój infrastruktury społecznej i technicznej zgodnie ze zidentyfikowanymi potrzebami – cel zakłada realizację przedsięwzięć, które będą miały wpływ na podniesienie poziomu wyposażenia obu podobszarów w niezbędną infrastrukturę społeczną i techniczną, zgodnie ze zidentyfikowanymi potrzebami. Dzięki realizacji celu poprawi się stan elementów infrastruktury, które stanowią bazę materialną dla korzystnych zjawisk sfery gospodarczej i społecznej,
 - Cel operacyjny I.2. Funkcjonalne zagospodarowanie przestrzeni publicznych w celu przywrócenia lub nadania im nowych funkcji – w ramach celu planuje się realizację przedsięwzięć, które skutkować będą zwiększeniem stopnia wykorzystania dostępnych przestrzeni na rzecz lokalnej społeczności i bardziej funkcjonalne ich zagospodarowanie, zgodnie ze zdiagnozowanymi potrzebami.
2. Cel strategiczny II. Zwiększenie aktywności i integracji mieszkańców oraz poprawa funkcjonowania sfery gospodarczej obu podobszarów obszaru rewitalizacji:
 - Cel operacyjny II.1. Wspieranie i aktywizacja grup zagrożonych wykluczeniem społecznym - cel grupuje przedsięwzięcia, które mają na celu ich wsparcie, integrację oraz zapobieganie wykluczeniu społecznemu poszczególnych grup mieszkańców na nie narażonych, zgodnie ze zidentyfikowanymi problemami i potrzebami w obu podobszarach obszaru rewitalizacji,
 - Cel operacyjny II.2. Aktywizacja osób bezrobotnych oraz wspieranie rozwoju przedsiębiorczości – przedsięwzięcia realizowane na rzecz

osób bezrobotnych należą do priorytetowych przedsięwzięć rewitalizacyjnych sfery społecznej, z uwagi na fakt, iż oba podobszary obszaru rewitalizacji są miejscami koncentracji problemów związanych z bezrobociem. Komplementarne w stosunku do nich są także działania z zakresu promowania rozwoju przedsiębiorczości i poprawy funkcjonowania sfery gospodarczej obu podobszarów. Rozwój gospodarczy obszaru przekłada się na rozwój lokalnego rynku pracy i zwiększenie możliwości zatrudnienia.

- Cel operacyjny II.3. Wspieranie integracji lokalnej społeczności poprzez rozwój oferty kulturalnej, edukacyjnej, rekreacyjnej i społecznej – cel zakłada realizację przedsięwzięć ukierunkowanych na rozwój oferty edukacyjnej, kulturalnej, rekreacyjno-sportowej oraz o charakterze społecznym w obrębie obu podobszarów obszaru rewitalizacji, zgodnie ze zidentyfikowanymi problemami i potrzebami. Działania tego typu pozwolą na zwiększenie aktywności mieszkańców, wzmocnienia więzi społecznych i zachęcenia do czynnego udziału w życiu lokalnej społeczności.

Wyznaczonym celom odpowiadają kierunki działań, które określają ogólne rodzaje i założenia przedsięwzięć, jakie będą realizowane w ramach rewitalizacji i przyczynią się do osiągnięcia przyjętych celów. Kierunki działań są bezpośrednio skorelowane z wynikającymi ze zidentyfikowanych problemów potrzebami. Ich zestawienie prezentuje się następująco:

Tabela 12. Powiązania kierunków działań z celami oraz wynikającymi z nich potrzebami

CEL STRATEGICZNY	CEL OPERACYJNY	KIERUNEKI DZIAŁAŃ W RAMACH CELÓW	POTRZEBY, NA KTÓRE ODPOWIADAJĄ KIERUNKI DZIAŁAŃ
I. Wzrost jakości i dostępności infrastruktury oraz efektywne zagospodarowanie przestrzeni obu podobszarów obszaru rewitalizacji	Cel operacyjny I.1. Rozwój infrastruktury społecznej i technicznej zgodnie ze zidentyfikowanymi potrzebami	<ul style="list-style-type: none"> - przebudowa i wykorzystanie na rzecz lokalnej społeczności obiektów ulegających degradacji, - zwiększenie stopnia dostępności infrastruktury kultury, - poprawa stanu technicznego dróg gminnych w podobszarze II. Płonka, Płonka Poleśna, 	<ul style="list-style-type: none"> - zwiększenie stopnia wykorzystania na rzecz lokalnej społeczności obiektów w przeszłości pełniących ważne funkcje społeczne lub gospodarcze w obu podobszarach obszaru rewitalizacji, - rozwój infrastruktury kultury, - podniesienie jakości sieci dróg gminnych w podobszarze II. Płonka, Płonka Poleśna,
	Cel operacyjny I.2 Funkcjonalne zagospodarowanie przestrzeni publicznych w celu przywrócenia lub nadania im nowych	<ul style="list-style-type: none"> - odnowa przestrzeni publicznych w obu podobszarach obszaru rewitalizacji, 	<ul style="list-style-type: none"> - zwiększenie funkcjonalności przestrzeni publicznej obu podobszarów obszaru rewitalizacji,

	funkcji		
II. Zwiększenie aktywności i integracji mieszkańców oraz poprawa funkcjonowania sfery gospodarczej obu podobszarów obszaru rewitalizacji	Cel operacyjny II.1 Wspieranie i aktywizacja grup zagrożonych wykluczeniem społecznym	- organizacja działań aktywizujących i integrujących seniorów w obu podobszarach obszaru rewitalizacji,	- zwiększenie aktywności i integracji społecznej seniorów w obu podobszarach obszaru rewitalizacji, zaspokojenie ich potrzeb, w tym także kulturalnych i społecznych,
		- organizacja działań wspierających i integrujących osoby w trudnej sytuacji życiowej w obu podobszarach obszaru rewitalizacji,	- wsparcie osób w trudnej sytuacji życiowej, zapobieganie ich wykluczeniu społecznemu w obu podobszarach obszaru rewitalizacji,
		- organizacja działań na rzecz wsparcia i integracji osób długotrwale i przewlekle chorych oraz ich rodzin w obu obszarach obszaru rewitalizacji,	- wsparcie osób długotrwale i przewlekle chorych oraz ich rodzin, zwiększenie ich integracji z lokalną społecznością i zapobieganie ich wykluczeniu społecznemu w obu podobszarach obszaru rewitalizacji,
		- organizacja działań na rzecz wsparcia i integracji osób z niepełnosprawnościami oraz	- wsparcie osób z niepełnosprawnościami oraz ich rodzin, zwiększenie ich

		ich rodzin w obu obszarach obszaru rewitalizacji,	integracji z lokalną społecznością i zapobieganie ich wykluczeniu społecznemu w obu podobszarach obszaru rewitalizacji,
		- organizacja działań na rzecz rodzin z dziećmi, w tym rodzin w trudnej sytuacji, w podobszarze I. Rudnik, Romanówek,	- wsparcie rodzin z dziećmi, w tym rodzin w trudnej sytuacji, zwiększenie ich integracji z lokalną społecznością i zapobieganie ich wykluczeniu społecznemu w podobszarze I. Rudnik, Romanówek,
		- organizacja działań na rzecz wsparcia i integracji osób z zaburzeniami psychicznymi oraz ich rodzin w obu obszarach obszaru rewitalizacji,	- wsparcie osób z zaburzeniami psychicznymi oraz ich rodzin, zwiększenie ich integracji z lokalną społecznością i zapobieganie ich wykluczeniu społecznemu w obu podobszarach obszaru rewitalizacji,
	Cel operacyjny II.2 Aktywizacja osób bezrobotnych oraz	- organizacja szkoleń/spotkań/warsztatów na rzecz osób bezrobotnych, szczególnie bezrobotnych	- aktywizacja zawodowa oraz społeczna osób bezrobotnych, szczególnie bezrobotnych powyżej 50 roku życia,

	wspieranie rozwoju przedsiębiorczości	powyżej 50 roku życia, bezrobotnych do 30 roku życia i długotrwale bezrobotnych w obu podobszarach obszaru rewitalizacji oraz bezrobotnych ogółem w podobszarze I. Rudnik, Romanówek,	bezrobotnych do 30 roku życia i długotrwale bezrobotnych w obu podobszarach obszaru rewitalizacji oraz bezrobotnych ogółem w podobszarze I. Rudnik, Romanówek,
		<ul style="list-style-type: none"> - organizacja działań na rzecz wspierania podejmowania i rozwoju działalności gospodarczej w obu podobszarach obszaru rewitalizacji, - promocja turystyczna obu podobszarów obszaru rewitalizacji, - współpraca z przedsiębiorcami na rzecz wykorzystania istniejących atutów i walorów obu podobszarów obszaru rewitalizacji w procesie rozwoju gospodarki, 	<ul style="list-style-type: none"> - zwiększenie aktywności gospodarczej podobszaru II. Płonka, Płonka Poleśna, - zapewnienie dogodnych warunków funkcjonowania i rozwoju przedsiębiorstw, szczególnie branży turystycznej w podobszarze I. Rudnik, Romanówek, - zapewnienie dogodnych warunków funkcjonowania i rozwoju lokalnej gospodarki w oparciu o posiadane zasoby i potencjał w obu podobszarach obszaru rewitalizacji,
	Cel operacyjny II.3	- rozszerzenie oferty kulturalnej, edukacyjnej, rekreacyjno-	- zwiększenie integracji i więzi społecznych pomiędzy

	<p>Wspieranie integracji lokalnej społeczności poprzez rozwój oferty kulturalnej, edukacyjnej, rekreacyjnej i społecznej</p>	<p>sportowej, społecznej, mającej na celu zwiększenie integracji lokalnej społeczności w obrębie obu podobszarów obszaru rewitalizacji,</p>	<p>mieszkańcami obu podobszarów obszaru rewitalizacji,</p> <ul style="list-style-type: none"> - zwiększenie popularności prowadzenia zdrowego trybu życia oraz aktywności fizycznej wśród mieszkańców obu podobszarów obszaru rewitalizacji, w tym dzieci i młodzieży oraz seniorów, - promowanie idei uczenia się przez całe życie i podnoszenia kwalifikacji w podobszarze I. Rudnik, Romanówek,
		<ul style="list-style-type: none"> - organizacja działań mających na celu poprawę bezpieczeństwa mieszkańców podobszaru . Rudnik, Romanówek oraz zapobieganie przemocy domowej w obrębie obu podobszarów obszaru rewitalizacji, 	<ul style="list-style-type: none"> - zwiększenie poczucia bezpieczeństwa mieszkańców oraz działania profilaktyczne w podobszarze I. Rudnik, Romanówek, - zapobieganie przemocy domowej i zwiększenie świadomości występowania tego problemu w obrębie obu podobszarów obszaru rewitalizacji,

		<p>- organizacja działań na rzecz zwiększenia świadomości ekologicznej mieszkańców, w szczególności związanej z koniecznością wymiany azbestowych pokryć dachowych, wpływem źródeł niskiej emisji na jakość powietrza oraz z możliwościami rozwoju OZE w obu podobszarach obszaru rewitalizacji,</p>	<p>- podniesienie świadomości ekologicznej mieszkańców, związanej z koniecznością unieszkodliwienia azbestu, możliwościami rozwoju OZE oraz problemem niskiej emisji w obu podobszarach obszaru rewitalizacji,</p>
--	--	--	--

Źródło: Doradztwo i Reklama Sp. z o.o.

6. OPIS PRZEDSIĘWZIĘĆ REWITALIZACYJNYCH

Poniżej zaprezentowano listę przedsięwzięć podstawowych i dopuszczalnych, zaplanowanych do realizacji w ramach Gminnego Programu Rewitalizacji Gminy Rudnik na lata 2024-2030.

Przedsięwzięcia rewitalizacyjne przedstawione w GPR zostały wybrane w procesie partycypacyjnego modelu społecznego. Potencjalni beneficjenci programu mieli możliwość wpisania własnych projektów do GPR. Projekty można było zgłaszać na „formularzu karty przedsięwzięcia”, który opublikowany był na stronie Urzędu Gminy Rudnik w terminie od 05.12.2023 roku do 18.12.2023 roku drogą elektroniczną, drogą korespondencyjną na adres Urzędu Gminy Rudnik oraz bezpośrednio w siedzibie Urzędu Gminy Rudnik „Zgłoszenie przedsięwzięcia rewitalizacyjnego”.

Realizacja przedsięwzięć podstawowych jest kluczowa do powodzenia procesu rewitalizacji, odpowiada na zidentyfikowane problemy i potrzeby, które wynikają z przeprowadzonej diagnozy. Przedsięwzięcia dopuszczalne są istotne z punktu widzenia potrzeb obu podobszarów obszaru rewitalizacji i mają za zadanie swym oddziaływaniem uzupełniać zaplanowane przedsięwzięcia podstawowe i wzmacniać ich efekty. Cele, które dzięki realizacji tych przedsięwzięć powinny zostać osiągnięte korelują się z wyznaczonymi celami rewitalizacji.

Projekty podstawowe w sposób bezpośredni przyczynią się do ograniczenia zjawisk kryzysowych, wskazanych w sferze społecznej. Realizacja tych przedsięwzięć jest niezbędna dla uzyskania efektów rewitalizacji. Projekty z listy podstawowej w większości będą ubiegać się o pozyskanie środków z UE na realizację np. z programu Fundusze Europejskie dla Lubelskiego 2021-2027. Natomiast projekty uzupełniające będą wzmacniać ich efekty i przyczynią się do poprawy sytuacji w sferze społecznej, gospodarczej i przestrzennej w poszczególnych podobszarach obszaru rewitalizacji. Ich finansowanie zostało lub zostanie zapewnione ze środków własnych Gminy oraz środków krajowych takich jak np. Polski Ład i inne.

Projekty wpisywane na listę do GPR były weryfikowane pod względem położenia w podobszarach obszaru rewitalizacji, zapewniania spójności z celami wyznaczonymi w Gminnym Programie Rewitalizacji oraz odpowiedzi na zdiagnozowane problemy w obszarze rewitalizacji. Na etapie przyjmowania projektów do Gminnego Programu Rewitalizacji nie zakładano weryfikacji projektów pod kątem ich gotowości do realizacji. W GPR znajdują się projekty o różnym stopniu gotowości do wykonania. Założenie takie przyjęto ze względu na długi okres obowiązywania dokumentu tj. do 2030 roku. Opracowanie dokumentacji projektowej i uzyskanie odpowiednich pozwoleń to złożony proces wymagający odpowiedniego czasu. Część potencjalnych beneficjentów przystąpi do opracowywania dokumentacji i jej uzgadniania w trakcie obowiązywania GPR.

Działania rewitalizacyjne zaplanowano tak, aby były odpowiedzią na wykazane w diagnozie i ankietach problemy społeczne oraz inne negatywne zjawiska. Przedsięwzięcia są wzajemnie powiązane tematycznie i przestrzennie. Poza projektami o charakterze inwestycyjnym (projekty twarde - infrastrukturalne) na liście znalazły się również projekty z zakresu integracji społecznej, czy też edukacji zwane projektami „miękkimi”. Projekty „miękkie” są ściśle powiązane z planowanymi inwestycjami i są adresowane zarówno do mieszkańców poszczególnych podobszarów obszaru rewitalizacji jak i całej Gminy.

Realizacja zaplanowanych przedsięwzięć przyczyni się do niwelowania zdiagnozowanych problemów oraz będzie miała wpływ na poprawę sytuacji kryzysowej podobszarów obszaru rewitalizacji. Przedsięwzięcia „miękkie” mają charakter społeczny, odnoszą się do zidentyfikowanych potrzeb, pobudzają społeczność lokalną do większej aktywności i integracji oraz ją edukują w zakresie m.in. ekologii oraz bezpieczeństwa. Zaplanowane przedsięwzięcia rewitalizacyjne dotyczą także poprawy dostępnej infrastruktury społecznej, technicznej oraz przestrzeni publicznej, aby mieszkańcy mogli w pełni z nich korzystać. Działania rewitalizacyjne mają także na celu wspieranie rozwoju przedsiębiorczości oraz aktywizację osób bezrobotnych.

Wszystkie projekty wpisane do Gminnego Programu Rewitalizacji Gminy Rudnik na lata 2024-2030 będą realizowane zgodnie z zasadami prawa polskiego oraz wspólnotowego. Każdy projekt przejdzie właściwą dla swojego charakteru weryfikację pod kątem zgodności z prawem i w celu realizacji uzyska wszelkie potrzebne pozwolenia i decyzje. Tylko pod tym warunkiem Beneficjenci Programu będą mogli ubiegać się o dofinansowanie zarówno ze źródeł krajowych jak i Unii Europejskiej. W przypadku uzyskania dofinansowania, każdy z potencjalnych beneficjentów będzie odpowiedzialny za prawidłowe udokumentowanie wykonania inwestycji, prawidłowe rozliczenie kosztów oraz udowodnienie realizacji założonych wskaźników produktu i rezultatów.

W ramach realizacji przedsięwzięć zarówno z listy podstawowej jak i uzupełniających uwzględnione zostanie:

- a) przeciwdziałanie nadzwyczajnym zagrożeniom z tytułu poważnych awarii przemysłowych w zakresie:
 - zakazu sytuowania w obrębie zwartej zabudowy, zakładów stwarzających zagrożenie dla życia lub zdrowia ludzi, a w szczególności zagrożenia wystąpienia poważnych awarii,
 - lokalizowania zakładów stwarzających zagrożenie wystąpienia poważnych awarii przemysłowych w bezpiecznej odległości od osiedli mieszkaniowych, od obiektów użyteczności publicznej, od budynków zamieszkania zbiorowego, od dróg krajowych o znaczeniu państwowym, o czym mowa w art. 73 ust. 3 i 4 ustawy z dnia 27 kwietnia 2001 r. Prawo ochrony środowiska (j.t. Dz.U. z 2022 r. poz. 2556 ze zm.),
- b) zapewnienie dróg pożarowych do budynków, które ich wymagają uwzględniając postanowienia określone w rozporządzeniu Ministra Spraw Wewnętrznych i Administracji z dnia 29 lipca 2009 r. w sprawie przeciwpożarowego zaopatrzenia w wodę oraz dróg pożarowych (Dz. U. z 2009 r. Nr 124, poz. 1030),

- c) zapewnienie przeciwpożarowego zaopatrzenia w wodę do zewnętrznego gaszenia pożaru zgodnie z wymaganiami określonymi w rozporządzeniu Ministra Spraw Wewnętrznych i Administracji z dnia 29 lipca 2009 r. w sprawie przeciwpożarowego zaopatrzenia w wodę oraz dróg pożarowych (Dz. U. z 2009 r. Nr 124, poz. 1030).

6.1. Lista podstawowych przedsięwzięć rewitalizacyjnych

Na obszarze rewitalizacji planuje się zrealizować 13 podstawowych przedsięwzięć rewitalizacyjnych.

Tabela 13. Rewitalizacja budynku mienia gminnego na potrzeby utworzenia Centrum Wsparcia

Nazwa przedsięwzięcia:
Utworzenie Centrum Wsparcia
Lokalizacja
Miejscowość Rudnik , dz. nr 424/40, 424/36, podobszar I. Rudnik, Romanówek
Inicjator odpowiedzialny za realizację zadania:
Gmina Rudnik
Zakres projektu:
Realizacja przedsięwzięcia będzie polegała na przebudowie istniejącego i zdegradowanego obiektu, znajdującego się w miejscowości Rudnik oraz zaadaptowaniu go na potrzeby Centrum Wsparcia. Obiekt objęty przedsięwzięciem w przeszłości wykorzystywany był na cele usługowe, obecnie jego stan techniczny ulega pogorszeniu, co nie pozwala na jego wykorzystanie na rzecz lokalnej społeczności. Wykonanie przebudowy i modernizacji budynku pozwoli na utworzenie w nim Centrum Wsparcia w którym swoją siedzibę mieć będą między innymi: Gminny Punkt Rozwiązywania Problemów Alkoholowych i Przeciwdziałania Przemocy, Punkt Porad Prawnych dla mieszkańców, Zespół Interdyscyplinarny do Spraw Przeciwdziałania Przemocy Domowej, Gminna Komisja Rozwiązywania

Problemów Alkoholowych. W celu utworzenia siedziby Centrum Wsparcia w budynku objętym przedsięwzięciem, konieczne będzie wykonanie jego kompleksowej przebudowy, w tym wymiana lub odnowa zniszczonych elementów, zmiana układu oraz dostosowanie go do potrzeb osób z niepełnosprawnościami. Robotom budowlanym towarzyszyć będzie montaż OZE - dzięki takiemu rozwiązaniu zmniejszą się koszty utrzymania budynku, a jego funkcjonowanie będzie spełniać zasady ochrony środowiska. Teren wokół budynku zostanie odpowiednio zagospodarowany, planuje się wyodrębnić otoczenie budynku za pomocą barier symbolicznych oraz zachować w jak największym stopniu zachowanie terenów zielonych. Budynek oraz teren wokół niego będą monitorowane, aby dodatkowo zwiększyć bezpieczeństwo mieszkańców Rudnika i osób korzystających z budynku.

W zakres projektu wchodzi również organizacja przedsięwzięć miękkich o charakterze społecznym. Nowo utworzone Centrum Wsparcia będzie nie tylko siedzibą instytucji działających w sferze społecznej, lecz także miejscem organizacji spotkań, zajęć oraz innych przedsięwzięć integracyjnych i społecznych na rzecz mieszkańców podobszaru I. Rudnik, Romanówek oraz całej Gminy. W ramach przedsięwzięcia utworzenia Centrum Wsparcia, w roku 2027 planuje się realizację następujących działań nieinfrastrukturalnych:

- cykl 4 spotkań otwierających działalność Centrum (IV kwartał 2027) – organizacja spotkań dla następujących grup uczestników: seniorów, osób w trudnej sytuacji życiowej, osób narażonych na przemoc domową, osób uzależnionych. Spotkania będą dotyczyć wybranego przez każdą z grup uczestników zagadnienia, które zostanie wyłonione drogą konsultacji zorganizowanych przez poszczególne instytucje wśród osób korzystających z ich oferty. Ponadto, spotkania będą miały na celu promowanie działalności Centrum i zachęcanie do korzystania z oferty instytucji działających w jego obrębie.
- świąteczne spotkanie integracyjne (grudzień 2027) – spotkanie dla osób korzystających z usług Centrum Wsparcia (seniorów, osób w trudnej sytuacji

życiowej, osób uzależnionych, pozostałych osób korzystających z usług Centrum, ich rodzin, wszystkich mieszkańców) – spotkanie będzie miało na celu integrację oraz wspólne spędzenie czasu przez osoby korzystające z usług Centrum Wsparcia, ich rodziny, chętnych mieszkańców. W ramach spotkania przewidziano między innymi koncert kolęd i pastorałek, poczęstunek.

Działania miękkie realizowane w ramach przedsięwzięcia będą komplementarne w stosunku do przedsięwzięć miękkich o charakterze społecznym, realizowanych przez cały okres wdrażania Gminnego Programu Rewitalizacji.

Krótki opis problemu jaki ma rozwiązać realizacja przedsięwzięcia:

W każdym z podobszarów obszaru rewitalizacji znajduje się budynek, obiekt lub miejsce (zarówno będące własnością Gminy Rudnik, jak też stanowiące mienie prywatne), które pełniło funkcję społeczną lub gospodarczą, a obecnie ulega degradacji. W obu podobszarach zidentyfikowano również budynki pełniące funkcje na rzecz lokalnej społeczności, który nie są dostosowane do potrzeb osób z niepełnosprawnościami.

Jednym z takich budynków jest ulegający degradacji budynek usytuowany w miejscowości Rudnik. W przeszłości przeznaczony był pod działalność usługową. Obecnie ulega degradacji, a jego stan techniczny nie pozwala na jego pełne wykorzystanie na rzecz lokalnej społeczności.

Obecnie na terenie podobszaru oraz całej Gminy nie ma miejsca dostosowanego do kompleksowego wsparcia dla mieszkańców z różnego typu problemami społecznymi, którymi zajmują się przez Gminny Punkt Rozwiązywania Problemów Alkoholowych i Przeciwdziałania Przemocy, Punkt Porad Prawnych dla mieszkańców, Zespół Interdyscyplinarny do Spraw Przeciwdziałania Przemocy Domowej, Gminną Komisję Rozwiązywania Problemów Alkoholowych. Obecnie, instytucje te prowadzą działalność w siedzibie GOPS, budynku Urzędu Gminy oraz sąsiednim budynku mienia gminnego, w budynkach niedostosowanych do potrzeb osób z niepełnosprawnościami. Znacznie utrudnia to dostęp do usług wsparcia mieszkańcom Gminy Rudnik, a zwłaszcza osobom potrzebującym pomocy,

w tym osobom starszym i niepełnosprawnym. Utworzenie Centrum Wsparcia pozwoli na świadczenie usług społecznych na wysokim poziomie, zapewniającym dyskrecję, anonimowość, spokój i poczucie bezpieczeństwa dla osób zwracających się po pomoc. Realizacja zadań społecznych w jednym obiekcie, w pełni dostosowanym do zidentyfikowanych potrzeb, znacznie ułatwi pracę osób je świadczących oraz osób z nich korzystających, co znacznie wpłynie na efektywność i wyższy poziom udzielanej pomocy. Diagnoza stanu obecnego wykazała również, że konieczna jest realizacja działań miękkich, o charakterze społecznym, integracyjnym i aktywizującym na rzecz lokalnej społeczności podobszaru I. Rudnik, Romanówek, w tym działań na rzecz seniorów (z uwagi na postępujące starzenie się lokalnej społeczności), osób w trudnej sytuacji życiowej, osób narażonych na przemoc domową.

Prognozowane rezultaty wraz ze sposobem ich oceny w odniesieniu do celów rewitalizacji

Przedsięwzięcie odpowiada następującym celom rewitalizacji:

- Cel strategiczny I. Wzrost jakości i dostępności infrastruktury oraz efektywne zagospodarowanie przestrzeni obu podobszarów obszaru rewitalizacji, cel operacyjny: I.1. Rozwój infrastruktury społecznej i technicznej zgodnie ze zidentyfikowanymi potrzebami.
- Cel strategiczny II. Zwiększenie aktywności i integracji mieszkańców oraz poprawa funkcjonowania sfery gospodarczej obu podobszarów obszaru rewitalizacji, cel operacyjny II.1 Wspieranie i aktywizacja grup zagrożonych wykluczeniem społecznym.

Kierunki działań:

- przebudowa i wykorzystanie na rzecz lokalnej społeczności obiektów ulegających degradacji;
- organizacja działań aktywizujących i integrujących seniorów w obu podobszarach obszaru rewitalizacji;
- organizacja działań wspierających i integrujących osoby w trudnej sytuacji życiowej w obu podobszarach obszaru rewitalizacji.

Realizacja projektu przebudowy zdegradowanego budynku w Rudniku pozwoli na jego modernizację, poprawę jego stanu technicznego, zatrzymanie procesu jego degradacji i jego pełne wykorzystanie na rzecz lokalnej społeczności, zgodnie ze zdiagnozowanymi potrzebami. Dzięki realizacji inwestycji, ulegający degradacji budynek zostanie przebudowany i w pełni dostosowany do pełnienia przez niego funkcji społecznych.

Projekt odpowiada na następujące potrzeby:

- zwiększenie stopnia wykorzystania na rzecz lokalnej społeczności obiektów w przeszłości pełniących ważne funkcje społeczne lub gospodarcze w obu podobszarach obszaru rewitalizacji;
- zwiększenie aktywności i integracji społecznej seniorów w obu podobszarach obszaru rewitalizacji, zaspokojenie ich potrzeb, w tym także kulturalnych i społecznych;
- wsparcie osób w trudnej sytuacji życiowej, zapobieganie ich wykluczeniu społecznemu w obu podobszarach obszaru rewitalizacji.

Rezultatami projektu będą:

- zmodernizowany budynek w Rudniku, który zostanie odnowiony i dostosowany do prowadzenia w nim działalności o charakterze społecznym w ramach Centrum Wsparcia,
- 4 spotkania otwierające działalność Centrum Wsparcia oraz 1 spotkanie świąteczne dla osób korzystających z usług Centrum Wsparcia.

Sposób oceny rezultatu – za pomocą wskaźników produktu i rezultatu:

- liczba zmodernizowanych obiektów wykorzystywanych na cele społeczne (szt.),
- liczba osób korzystających ze zmodernizowanego budynku (osoby/rocznie),
- liczba wydarzeń integrujących społeczność, zorganizowanych w obrębie budynków, którym nadano nowe funkcje (szt./rocznie).

Grupa docelowa:

Mieszkańcy podobszaru I. Rudnik, Romanówek, mieszkańcy Gminy Rudnik,

gminne instytucje o charakterze społecznym, organizacje pozarządowe
Szacowana (orientacyjna) wartość przedsięwzięcia:
2 000 000,00 PLN
Ramy czasowe realizacji przedsięwzięcia:
Lata 2024-2030
Dostosowanie do osób ze szczególnymi potrzebami:
Podjazdy dla osób poruszających się na wózkach, brak barier architektonicznych, odpowiednia szerokość przejść i przejazdów, odpowiednia przestrzeń manewrowa, wydzielone miejsca parkingowe dla osób z niepełnosprawnościami, toalety dostosowane do potrzeb osób z niepełnosprawnościami, duże, czytelne znaki systemu informacji wizualnej w kontrastowych kolorach, ułatwiające poruszanie się osobom niedowidzącym, możliwość wprowadzenia psa-przewodnika, zaprojektowanie całości zgodnie z zasadami uniwersalnego projektowania.

Źródło: Doradztwo i Reklama Sp. z o.o. na podstawie danych Urzędu Gminy Rudnik

Tabela 14. Rozszerzenie oferty kulturalnej Gminy Rudnik poprzez utworzenie skarpy koncertowej

Nazwa przedsięwzięcia:
Rozszerzenie oferty kulturalnej Gminy Rudnik poprzez utworzenie skarpy koncertowej
Lokalizacja
Miejscowość Rudnik dz. nr. 6/1; 18/6; 17; 26/2; podobszar I. Rudnik, Romanówek
Inicjator odpowiedzialny za realizację zadania:
Gmina Rudnik
Zakres projektu:
Przedsięwzięcie zakłada zmianę sposobu użytkowania obecnego boiska sportowego, położonego w miejscowości Rudnik, w podobszarze podobszar I. Rudnik, Romanówek i nadanie mu nowych funkcji. Naturalne ukształtowanie terenu i występująca w jego obrębie skarpa pozwalają na utworzenie trybun/miejsc siedzących dla widzów. W celu wydzielania

przestrzeni koncertowej zastosowane będą nasadzenia, donice z roślinnością. Dla zachowania jak największej powierzchni biologicznie czynnej cały plac pozostanie trawiasty. Minimalizując ingerencję w ukształtowanie terenu, zamiast budowania stałej sceny, przewidziano zakup mobilnej sceny, która ustawiana będzie tylko na czas koncertów/pozostałych plenerowych działań kulturalnych. Pozwoli to wydłużyć jej żywotność i zminimalizować nakłady na remonty, gdyż nie będzie niepotrzebnie poddawana zmiennym warunkom atmosferycznym. Płaska powierzchnia murawy daje możliwość ustawienia sceny mobilnej, w celu ustabilizowania miejsca gdzie będzie ustawiana, podłoże wyłożone zostanie przepuszczającymi wodę płytami ażurowymi/ żwirem.

W zakres projektu wchodzi również organizacja przedsięwzięć miękkich o charakterze społecznym. Skarpa koncertowa stworzy doskonałe warunki do organizowania wydarzeń kulturalnych oraz innych przedsięwzięć integracyjnych i społecznych na rzecz mieszkańców podobszaru I. Rudnik, Romanówek oraz całej Gminy. W ramach przedsięwzięcia „Rozszerzenie oferty kulturalnej Gminy Rudnik poprzez utworzenie skarpy koncertowej”, w roku 2027 planuje się realizację przedsięwzięć kulturalnych przez lokalne zespoły i artystów, Koła Gospodyń Wiejskich, organizacje pozarządowe we współpracy z Gminą Rudnik i gminnymi instytucjami (GCK, Biblioteka, szkoły) w celu rozszerzenia oferty kulturalnej podobszarów obszaru rewitalizacji.

Krótki opis problemu jaki ma rozwiązać realizacja przedsięwzięcia:

Obecnie, zarówno na terenie podobszarów obszaru rewitalizacji, jak też w pozostałej części Gminy Rudnik nie dostępu do profesjonalnego miejsca organizacji imprez plenerowych. Ponadto, zarówno na terenie podobszarów obszaru rewitalizacji, jak też na obszarze całej Gminy zidentyfikowano niedostateczną dostępność infrastruktury kultury. Na terenie Gminy Rudnik nie funkcjonuje gminny ośrodek kultury, co oznacza, iż zadania własne Gminy z zakresu kultury są ograniczone do działalności biblioteki publicznej oraz Urzędu Gminy. Nie ma również miejsca (budynku lub terenu) przeznaczonego pod działalność kulturalną, co dodatkowo utrudnia gminnym instytucjom prowadzenie działań w tym zakresie. Wynikiem tego jest

utrudniony dostęp mieszkańców do oferty kulturalnej połączonej z możliwością integracji wśród mieszkańców.

Prognozowane rezultaty wraz ze sposobem ich oceny w odniesieniu do celów rewitalizacji

Przedsięwzięcie odpowiada następującym celom rewitalizacji:

- Cel strategiczny I. Wzrost jakości i dostępności infrastruktury oraz efektywne zagospodarowanie przestrzeni obu podobszarów obszaru rewitalizacji, cel operacyjny: I.1. Rozwój infrastruktury społecznej i technicznej zgodnie ze zidentyfikowanymi potrzebami.
- Cel strategiczny II. Zwiększenie aktywności i integracji mieszkańców oraz poprawa funkcjonowania sfery gospodarczej obu podobszarów obszaru rewitalizacji, cel operacyjny II.3. Wspieranie integracji lokalnej społeczności poprzez rozwój oferty kulturalnej, edukacyjnej, rekreacyjnej i społecznej.

Kierunki działań:

- zwiększenie stopnia dostępności infrastruktury kultury;
- rozszerzenie oferty kulturalnej, edukacyjnej, rekreacyjno-sportowej, społecznej, mającej na celu zwiększenie integracji lokalnej społeczności w obrębie obu podobszarów obszaru rewitalizacji.

Realizacja przedsięwzięcia pozwoli na utworzenie miejsca organizacji plenerowych przedsięwzięć kulturalnych na rzecz mieszkańców podobszaru I. Rudnik, Romanówek oraz całej Gminy. Rozszerzenie funkcjonalności boiska sportowego oraz jego zaadaptowanie na miejsce koncertowe z widownią znacząco wpłynie na zwiększenie dostępności infrastruktury kultury dla mieszkańców. Organizacja przedsięwzięć kulturalnych w oparciu o nowo utworzoną infrastrukturę pozwoli na zwiększenie dostępu do oferty kulturalnej wśród mieszkańców podobszaru I. Rudnik, Romanówek oraz całej Gminy.

Projekt odpowiada na następujące potrzeby:

- rozwój infrastruktury kultury;

- zwiększenie integracji i więzi społecznych pomiędzy mieszkańcami obu podobszarów obszaru rewitalizacji.

Rezultatem projektu będzie infrastruktura organizacji imprez plenerowych, wyposażona w miejsca dla widowni oraz scenę mobilną, a także cykl przedsięwzięć kulturalnych, zrealizowanych w oparciu o nowo utworzoną infrastrukturę.

Sposób oceny rezultatu – za pomocą wskaźników produktu i rezultatu:

- liczba miejsc przystosowanych do organizacji plenerowych wydarzeń kulturalnych (szt.),
- liczba zorganizowanych plenerowych wydarzeń kulturalnych (szt.),
- liczba osób biorących udział w cyklu plenerowych wydarzeń kulturalnych (osoby/rocznie).

Grupa docelowa:

Mieszkańcy podobszaru I. Rudnik, Romanówek, mieszkańcy Gminy Rudnik, gminne instytucje prowadzące działania o charakterze kulturalnym, organizacje pozarządowe

Szacowana (orientacyjna) wartość przedsięwzięcia:

800 000,00 PLN

Ramy czasowe realizacji przedsięwzięcia:

Lata 2024-2030

Dostosowanie do osób ze szczególnymi potrzebami:

Wydarzenia odbywać się będą w obrębie infrastruktury dostępnej dla osób ze szczególnymi potrzebami, wyposażonej w podjazd dla osób poruszających się na wózkach, odpowiednią szerokość przejść, odpowiednią przestrzeń manewrową, wydzielone miejsca parkingowe dla osób z niepełnosprawnościami, toalety dostosowane do potrzeb osób z niepełnosprawnościami, duże, czytelne znaki systemu informacji wizualnej w kontrastowych kolorach, ułatwiające poruszanie się osobom niedowidzącym, możliwość wprowadzenia psa-przewodnika.

Źródło: Doradztwo i Reklama Sp. z o.o. na podstawie danych Urzędu Gminy Rudnik

Tabela 15. Atrakcyjny wypoczynek – utworzenie wąwozu spacerowego w Rudniku

Nazwa przedsięwzięcia:
Atrakcyjny wypoczynek – utworzenie wąwozu spacerowego w Rudniku
Lokalizacja
Miejscowość Rudnik dz. nr 421/1, 422, 423, 424/1, 424/25; podobszar I. Rudnik, Romanówek
Inicjator odpowiedzialny za realizację zadania:
Gmina Rudnik
Zakres projektu:
<p>Realizacja przedsięwzięcia będzie polegała na uporządkowaniu i zagospodarowaniu przestrzeni publicznej, znajdującej się w podobszarze I. Rudnik, Romanówek, w celu nadania jej nowych funkcji społeczno-gospodarczych. Zakres przedsięwzięcia polega na wykonaniu budowie alejek spacerowych, utwardzonych za pomocą przepuszczającego wodę żwiru/kamienia w wąwozie wraz z ich oświetleniem i elementami małej architektury takimi jak: ławki, kosze na śmieci, donice z kwiatami. Przebieg alejek wyznaczać będzie utwardzone podłoże oraz usytuowane wzdłuż elementy małej architektury, zbudowane z materiałów które można poddać recyklingowi (metal) oraz inspirowanych naturą (drewno).</p> <p>Ponadto, w ramach przedsięwzięcia Atrakcyjny wypoczynek – utworzenie wąwozu spacerowego w Rudniku, w roku 2027 planuje się realizację następujących działań nieinfrastrukturalnych:</p> <ul style="list-style-type: none"> - wyznaczenie przez Gminę skwerów i innych miejsc zielonych, o które dbać będą mieszkańcy obszaru w ramach inicjatywy społecznej. Wspieranie ich działań poprzez wspólne „sprzątanie świata”. Działanie realizowane wspólnie z organizacjami pozarządowymi oraz nieformalnymi grupami mieszkańców.
Krótki opis problemu jaki ma rozwiązać realizacja przedsięwzięcia:
W obu podobszarach obszaru rewitalizacji występuje duży problem z zagospodarowaniem przestrzeni publicznej oraz jej wykorzystaniem na cele społeczne lub gospodarcze. Na terenie całej Gminy Rudnik, także w obrębie obu podobszarów obszaru rewitalizacji, przestrzeń publiczna posiada dużo

cech typowych dla przestrzeni wiejskich, co oznacza, iż niewielki jest udział wyodrębnionych i zagospodarowanych przestrzeni publicznych, w wielu miejscach przestrzeń ta koncentruje się wzdłuż dróg i chodników, brakuje takich elementów przestrzeni jak skwery, place, ścieżki spacerowe, które zwykle pozwalają na zwiększenie stopnia wykorzystania przestrzeni na rzecz lokalnej społeczności. W obrębie obu podobszarów znajdują się tereny, które efektywnie zagospodarowane mogą pełnić funkcje centrów miejscowości, miejsc spotkań i integracji mieszkańców lub obszarów rekreacji i wypoczynku, co należy do mocnych stron obu podobszarów. Warunkiem ich wykorzystania w tym zakresie jest ich odpowiednie zagospodarowanie. W chwili obecnej w obu podobszarach przestrzenie publiczne w większości nie pełnią istotnych funkcji społecznych lub gospodarczych.

W podobszarze I. Rudnik, Romanówek zlokalizowane są przestrzenie publiczne, które efektywnie zagospodarowane mogą pełnić funkcje miejsc spotkań i integracji mieszkańców, obszarów rekreacji i wypoczynku, należy więc do mocnych stron obu podobszarów. Warunkiem ich wykorzystania w tym zakresie jest ich odpowiednie zagospodarowanie. W chwili obecnej tereny objęte przedsięwzięciem, położone w obrębie podobszaru I. Rudnik, Romanówek, nie pełnią istotnych funkcji społecznych i nie są wykorzystywane na rzecz lokalnej społeczności. Mieszkańcy Rudnika, szczególnie mieszkańcy budynku wielorodzinnego, nie mają obecnie dostępu do miejsca przeznaczonego do spacerów na terenach zielonych. Z tego względu, korzystają z drogi przechodzącej przez kompleks leśny, która częściowo nie posiada chodnika i konieczne jest przejście poboczem jezdni. Stwarza to niebezpieczeństwo dla osób spacerujących, szczególnie po zmroku oraz znacznie obniża komfort aktywnego wypoczynku.

Prognozowane rezultaty wraz ze sposobem ich oceny w odniesieniu do celów rewitalizacji

Przedsięwzięcie odpowiada następującym celom rewitalizacji:

- Cel strategiczny I. Wzrost jakości i dostępności infrastruktury oraz efektywne zagospodarowanie przestrzeni obu podobszarów obszaru

rewitalizacji, cel operacyjny: I.2. Funkcjonalne zagospodarowanie przestrzeni publicznych w celu przywrócenia lub nadania im nowych funkcji.

- Cel strategiczny II. Zwiększenie aktywności i integracji mieszkańców oraz poprawa funkcjonowania sfery gospodarczej obu podobszarów obszaru rewitalizacji, cel operacyjny II.3. Wspieranie integracji lokalnej społeczności poprzez rozwój oferty kulturalnej, edukacyjnej, rekreacyjnej i społecznej.

Kierunki działań:

- odnowa przestrzeni publicznych w obu podobszarach obszaru rewitalizacji;
- rozszerzenie oferty kulturalnej, edukacyjnej, rekreacyjno-sportowej, społecznej, mającej na celu zwiększenie integracji lokalnej społeczności w obrębie obu podobszarów obszaru rewitalizacji.

Realizacja projektu pozwoli na zagospodarowanie znajdujących się w obrębie podobszaru I. Rudnik, Romanówek przestrzeni publicznych, które efektywnie zagospodarowane będą pełnić funkcje miejsca spotkań i integracji mieszkańców, obszarów rekreacji i wypoczynku. Utworzony w ramach przedsięwzięcia wąwóz spacerowy stanie się alternatywnym bezpiecznym miejscem do spacerów wśród zieleni, z infrastrukturą przeznaczoną do odpoczynku. Realizacja zadania pozwoli zagospodarować nieatrakcyjne i niefunkcjonalne dotąd tereny zielone w centrum miejscowości. Ponadto, rezultatem realizacji przedsięwzięcia będą działania nieinfrastrukturalne, promujące aktywny wypoczynek i zdrowy tryb życia.

Projekt odpowiada na następujące potrzeby:

- zwiększenie funkcjonalności przestrzeni publicznej obu podobszarów obszaru rewitalizacji;
- zwiększenie integracji i więzi społecznych pomiędzy mieszkańcami obu podobszarów obszaru rewitalizacji;
- zwiększenie popularności prowadzenia zdrowego trybu życia oraz aktywności fizycznej wśród mieszkańców obu podobszarów obszaru rewitalizacji, w tym dzieci i młodzieży oraz seniorów.

<p>Sposób oceny rezultatu – za pomocą wskaźników produktu i rezultatu:</p> <ul style="list-style-type: none"> - powierzchnia terenów, którym nadano nowe funkcje społeczne lub gospodarcze (m²), - liczba osób korzystających z infrastruktury rekreacyjnej w obrębie terenów objętych rewitalizacją (osoby/rocznie), - liczba wydarzeń sportowo-rekreacyjnych i integracyjnych organizowanych w obrębie terenów objętych rewitalizacją (szt./rocznie).
Grupa docelowa:
<p>dzieci, młodzież, osoby dorosłe, lokalne organizacje pozarządowe, mieszkańcy podobszaru I. Rudnik, Romanówek</p>
Szacowana (orientacyjna) wartość przedsięwzięcia:
1 200 000,00 PLN
Ramy czasowe realizacji przedsięwzięcia:
Lata 2024-2030
Dostosowanie do osób ze szczególnymi potrzebami:
<p>Brak barier architektonicznych, odpowiednia szerokość przejść i przejazdów, odpowiednia przestrzeń manewrowa, wydzielone miejsca parkingowe dla osób z niepełnosprawnościami, toalety dostosowane do potrzeb osób z niepełnosprawnościami, duże, czytelne znaki systemu informacji wizualnej w kontrastowych kolorach, ułatwiające poruszanie się osobom niedowidzącym, możliwość wprowadzenia psa-przewodnika, zaprojektowanie całości zgodnie z zasadami uniwersalnego projektowania.</p>

Źródło: Doradztwo i Reklama Sp. z o.o. na podstawie danych Urzędu Gminy Rudnik

Tabela 16. Rewitalizacja Parku w Płonce etap 2

Nazwa przedsięwzięcia:
Rewitalizacja Parku w Płonce etap 2
Lokalizacja
Płonka działki 714/1, 714/2, 970/1, 970,2, podobszar II. Płonka, Płonka Poleśna
Inicjator odpowiedzialny za realizację zadania:

Gmina Rudnik
Zakres projektu:
<p>Realizacja przedsięwzięcia będzie polegała na rewitalizacji parku w Płonce - etap 2 (nr rej zabytków A/1196). Zadanie przewiduje przeprowadzenie koniecznych prac ratunkowych w celu zachowania postępującej degradacji parku. Prace rewitalizacyjne obejmują między innymi:</p> <ul style="list-style-type: none"> - uwidocznienie dawnych wnętrz parkowych, - pielęgnację drzew parkowych, - uporządkowanie istniejącej zieleni, runa parkowego, trawnika, wycinka samosiewów, - montaż małej architektury z materiałów które można poddać recyklingowi (metal) oraz inspirowanych naturą (drewno), - wykonanie oświetlenia i monitoringu w celu zwiększenia bezpieczeństwa użytkowników. <p>Wszystkie zaplanowane działania stanowią bogaty program robót budowlanych i konserwatorskich mających na celu zachowanie dla potomnych obiektu zagrożonego, wymagającego podjęcia natychmiastowych prac ratunkowych. W obrębie parku znajduje się również miejsce, w którym przy odpowiednim zagospodarowaniu możliwe będzie organizowanie różnego typu wydarzeń czy imprez plenerowych, które przyczynią się do integracji społeczności lokalnej.</p> <p>W zakres przedsięwzięcia wchodzi również organizacja przedsięwzięć miękkich o charakterze społecznym. Rewitalizacja parku w Płonce stworzy doskonałe warunki do podwyższenia atrakcyjności turystycznej, organizowania wydarzeń kulturalnych oraz innych przedsięwzięć integracyjnych i społecznych na rzecz mieszkańców podobszaru II. Płonka, Płonka Poleśna oraz całej Gminy. W ramach przedsięwzięcia Rewitalizacja Parku w Płonce etap 2, w roku 2027 planuje się realizację następujących działań nieinfrastrukturalnych: promowanie podobszaru II. Płonka, Płonka Poleśna jako miejsca atrakcyjnego turystycznie i rekreacyjnie poprzez organizację spacerów z przewodnikiem po zabytkowym parku dla mieszkańców i odwiedzających oraz organizację kulturalnego wydarzenia</p>

plenerowego na terenie parku.

Krótki opis problemu jaki ma rozwiązać realizacja przedsięwzięcia:

W obu podobszarach obszaru rewitalizacji występuje duży problem z zagospodarowaniem przestrzeni publicznej oraz jej wykorzystaniem na cele społeczne lub gospodarcze. Na terenie całej Gminy Rudnik, także w obrębie obu podobszarów obszaru rewitalizacji, przestrzeń publiczna posiada dużo cech typowych dla przestrzeni wiejskich, co oznacza, iż niewielki jest udział wyodrębnionych i zagospodarowanych przestrzeni publicznych, w wielu miejscach przestrzeń ta koncentruje się wzdłuż dróg i chodników, brakuje takich elementów przestrzeni jak skwery, place, ścieżki spacerowe, które zwykle pozwalają na zwiększenie stopnia wykorzystania przestrzeni na rzecz lokalnej społeczności. W obrębie obu podobszarów znajdują się tereny, które efektywnie zagospodarowane mogą pełnić funkcje centrów miejscowości, miejsc spotkań i integracji mieszkańców lub obszarów rekreacji i wypoczynku, co należy do mocnych stron obu podobszarów. Warunkiem ich wykorzystania w tym zakresie jest ich odpowiednie zagospodarowanie. W chwili obecnej w obu podobszarach przestrzenie publiczne w większości nie pełnią istotnych funkcji społecznych lub gospodarczych.

W podobszarze II. Płonka, Płonka Poleśna usytuowany jest zabytkowy park podworski, który ulega degradacji. Park stanowi zarówno ważny element przestrzeni publicznej podobszaru, jak też jest obiektem zabytkowym, objętym prawną ochroną. Stanowi on ważne miejsce odpoczynku i rekreacji mieszkańców, jednak jego stan obecny nie pozwala na jego pełne wykorzystanie na rzecz lokalnej społeczności.

Prognozowane rezultaty wraz ze sposobem ich oceny w odniesieniu do celów rewitalizacji

Przedsięwzięcie odpowiada następującym celom rewitalizacji:

- Cel strategiczny I. Wzrost jakości i dostępności infrastruktury oraz efektywne zagospodarowanie przestrzeni obu podobszarów obszaru rewitalizacji, cel operacyjny: I.2. Funkcjonalne zagospodarowanie przestrzeni publicznych w celu przywrócenia lub nadania im nowych funkcji.

- Cel strategiczny II. Zwiększenie aktywności i integracji mieszkańców oraz poprawa funkcjonowania sfery gospodarczej obu podobszarów obszaru rewitalizacji, cel operacyjny II.3. Wspieranie integracji lokalnej społeczności poprzez rozwój oferty kulturalnej, edukacyjnej, rekreacyjnej i społecznej.

Kierunki działań:

- odnowa przestrzeni publicznych w obu podobszarach obszaru rewitalizacji;
- rozszerzenie oferty kulturalnej, edukacyjnej, rekreacyjno-sportowej, społecznej, mającej na celu zwiększenie integracji lokalnej społeczności w obrębie obu podobszarów obszaru rewitalizacji.

Realizacja projektu rewitalizacji parku podworskiego w Płonce pozwoli na kompleksową odnowę przestrzeni publicznej podobszaru, umożliwi nadanie jej nowych lub przywrócenie utraconych funkcji, poprawi jej funkcjonalność oraz estetykę, pozwoli na efektywne zagospodarowanie oraz umożliwi jej pełne wykorzystanie na rzecz lokalnej społeczności, w tym jako miejsca spotkań i organizacji przedsięwzięć o charakterze społecznym. Odnowiona przestrzeń publiczna zabytkowego parku, stanowić będzie atrakcję turystyczną i będzie miała wpływ na zapewnienie dogodnych warunków rozwoju tej branży na terenie podobszaru.

Projekt odpowiada na następujące potrzeby:

- zwiększenie funkcjonalności przestrzeni publicznej obu podobszarów obszaru rewitalizacji;
- zwiększenie integracji i więzi społecznych pomiędzy mieszkańcami obu podobszarów obszaru rewitalizacji;
- zwiększenie popularności prowadzenia zdrowego trybu życia oraz aktywności fizycznej wśród mieszkańców obu podobszarów obszaru rewitalizacji, w tym dzieci i młodzieży oraz seniorów.

Rezultatem projektu będzie uporządkowany i efektywnie zagospodarowany park podworski w miejscowości Płonka, będący zarówno obiektem

zabytkowym, jak też stanowiący ważny element przestrzeni publicznej podobszaru. W wyniku realizacji projektu przestrzeń publiczna podobszaru II. Płonka, Płonka Poleśna wzmocni swoje oddziaływanie jako efektywnie zagospodarowany obszar, pełniący funkcje społeczne i gospodarcze na rzecz lokalnej społeczności i będzie wykorzystywana przez mieszkańców obszaru rewitalizacji, w tym seniorów, dzieci i młodzież oraz odwiedzających podobszar turystów do rekreacji i aktywnego spędzania wolnego czasu.

Sposób oceny rezultatu – za pomocą wskaźników produktu i rezultatu:

- powierzchnia terenów, którym nadano nowe funkcje społeczne lub gospodarcze (m²),
- liczba obiektów zabytkowych objętych robotami restauratorskimi i konserwatorskimi (szt.),
- liczba osób odwiedzających obiekty zabytkowe (osoby/rocznie),
- liczba osób korzystających z infrastruktury rekreacyjnej i towarzyszącej w obrębie terenów objętych rewitalizacją (osoby/rocznie),
- liczba wydarzeń integracyjnych organizowanych w obrębie terenów objętych rewitalizacją (szt./rocznie).

Grupa docelowa:

dzieci, młodzież, osoby dorosłe, lokalne organizacje pozarządowe, mieszkańcy podobszaru II. Płonka, Płonka Poleśna

Szacowana (orientacyjna) wartość przedsięwzięcia:

500 000,00 PLN

Ramy czasowe realizacji przedsięwzięcia:

Lata 2024-2030

Dostosowanie do osób ze szczególnymi potrzebami:

Brak barier architektonicznych, odpowiednia szerokość przejść i przejazdów, odpowiednia przestrzeń manewrowa, wydzielone miejsca parkingowe dla osób z niepełnosprawnościami, toalety dostosowane do potrzeb osób z niepełnosprawnościami, duże, czytelne znaki systemu informacji wizualnej w kontrastowych kolorach, ułatwiające poruszanie się osobom niedowidzącym, możliwość wprowadzenia psa-przewodnika, zaprojektowanie

całości zgodnie z zasadami uniwersalnego projektowania.

Źródło: Doradztwo i Reklama Sp. z o.o. na podstawie danych Urzędu Gminy Rudnik

Tabela 17. Organizacja cyklu przedsięwzięć adresowanych do osób w wieku 60+ w obu podobszarach obszaru rewitalizacji

Nazwa przedsięwzięcia:
Organizacja cyklu przedsięwzięć adresowanych do osób w wieku 60+ w obu podobszarach obszaru rewitalizacji
Lokalizacja
Budynek Biblioteki Publicznej Gminy Rudnik (BPGR) i Gminnego Ośrodka Pomocy Społecznej (GOPS); podobszar I. Rudnik, Romanówek Remiza OSP Płonka; podobszar II. Płonka, Płonka Poleśna
Inicjator odpowiedzialny za realizację zadania:
Gmina Rudnik
Zakres projektu:
Realizacja zadania będzie polegała na organizacji przedsięwzięć adresowanych do osób w wieku 60+ w obiektach użyteczności publicznej zlokalizowanych w obrębie obu podobszarów obszaru rewitalizacji. Raz w roku odbywały się będą warsztaty, spotkania, zajęcia rekreacyjne, adresowane do osób od 60 roku życia. Plan wydarzeń dla cyklu w latach 2024-2030 - 1 spotkanie edukacyjne dla seniorów, w zakresie podstawowej obsługi komputera/smartfona oraz oszustw, na które najczęściej są narażeni korzystając z nowych technologii (typu: metoda „na wnuczka”), - 1 spotkanie edukacyjne dla seniorów, dotyczące zdrowego trybu życia i odżywiania się, połączone ze wspólnym spacerem oraz warsztatami kulinarnymi, - 1 spotkanie dla seniorów, dotyczące historii Gminy Rudnik, połączone ze zwiedzaniem obiektów zabytkowych, znajdujących się na terenie Gminy, w tym w podobszarze Płonka (jednodniowa wycieczka), - 1 spotkanie dla seniorów, dotyczące czytelnictwa, korzystania z zasobów

bibliotecznych, ciekawych nowości literackich.

- 1 spotkanie dla seniorów, podczas którego zostanie zorganizowany wieczorek taneczny dla seniorów.

- 1 spotkanie kulturalne dla seniorów, zwiększające dostęp do oferty kulturalnej w obu podobszarach.

Szczegółowy program poszczególnych zajęć i spotkań będzie układany przez Gminę Rudnik w konsultacji z osobami biorącymi udział w wydarzeniach, organizacjami pozarządowymi, GOPS, BPGR.

Od roku 2027 jednym z miejsc organizacji spotkań dla seniorów będzie Centrum Wsparcia w Rudniku.

Krótki opis problemu jaki ma rozwiązać realizacja przedsięwzięcia:

W podobszarze II. Płonka, Płonka Poleśna wskaźnik dotyczący koncentracji liczby osób w wieku poprodukcyjnym przyjmował wartość wyższą od średniej gminnej. Natomiast na terenie obu podobszarów obszaru rewitalizacji liczba i udział osób starszych w liczbie ludności ogółem wzrastają, co niesie za sobą określone konsekwencje, takie jak wzrost zapotrzebowania na usługi zdrowotne, socjalne i opiekuńcze, wzrost popytu na ofertę kulturalną i społeczną adresowaną do seniorów. Niezbędne jest poszerzanie oferty czynnego spędzania czasu wolnego dla seniorów. Pozwoli to nie tylko na zapobieganie wykluczeniu tej grupy społecznej, ale jest również bardzo istotne z punktu widzenia zwiększania jej aktywności społecznej i prowadzenia zdrowego trybu życia.

Prognozowane rezultaty wraz ze sposobem ich oceny w odniesieniu do celów rewitalizacji

Przedsięwzięcie odpowiada następującym celom rewitalizacji:

- Cel strategiczny II. Zwiększenie aktywności i integracji mieszkańców oraz poprawa funkcjonowania sfery gospodarczej obu podobszarów obszaru rewitalizacji, cel operacyjny II.1 Wspieranie i aktywizacja grup zagrożonych wykluczeniem społecznym.

Kierunki działań:

- organizacja działań aktywizujących i integrujących seniorów w obu

podobszarach obszaru rewitalizacji.

Realizacja przedsięwzięcia pozwoli na organizację wydarzeń, dzięki którym zwiększy się uczestnictwo seniorów w życiu lokalnej społeczności. Dzięki jego wdrożeniu znaczeni poszerzy się oferta działań adresowanych bezpośrednio do grupy osób w wieku od 60 lat, które zyskają możliwość uczestnictwa zarówno w zajęciach edukacyjnych, jak również kulturalnych, rekreacyjnych, integracyjnych, itp. Przedsięwzięcie umożliwi również pełniejsze wykorzystanie istniejącej w obrębie podobszarów obszaru rewitalizacji infrastruktury na rzecz lokalnej społeczności oraz wykorzystanie nowoutworzonego kompleksu do organizacji przedsięwzięć odpowiadających na zidentyfikowane problemy.

Projekt odpowiada na następujące potrzeby:

- zwiększenie aktywności i integracji społecznej seniorów w obu podobszarach obszaru rewitalizacji, zaspokojenie ich potrzeb, w tym także kulturalnych i społecznych.

Rezultatem projektu będzie organizowany corocznie cykl przedsięwzięć adresowanych do seniorów.

Sposób oceny rezultatu – za pomocą wskaźników produktu i rezultatu:

- liczba zorganizowanych przedsięwzięć dla seniorów (szt.),
- liczba seniorów biorących udział w cyklu przedsięwzięć (osoby/rocznie).

Grupa docelowa:

seniorzy, lokalne organizacje pozarządowe

Szacowana (orientacyjna) wartość przedsięwzięcia:

15 000,00 PLN

Ramy czasowe realizacji przedsięwzięcia:

Lata 2024-2030

Dostosowanie do osób ze szczególnymi potrzebami:

Wydarzenia odbywać się będą w obrębie infrastruktury dostępnej dla osób ze

szczególnymi potrzebami, wyposażonej w podjazd dla osób poruszających się na wózkach, odpowiednią szerokość drzwi i przejść, odpowiednią przestrzeń manewrową, wydzielone miejsca parkingowe dla osób z niepełnosprawnościami, toalety dostosowane do potrzeb osób z niepełnosprawnościami, duże, czytelne znaki systemu informacji wizualnej w kontrastowych kolorach, ułatwiające poruszanie się osobom niedowidzącym, możliwość wprowadzenia psa-przewodnika.

Źródło: Doradztwo i Reklama Sp. z o.o. na podstawie danych Urzędu Gminy Rudnik

Tabela 18. Organizacja przedsięwzięć adresowanych do osób w trudnej sytuacji życiowej w obu podobszarach obszaru rewitalizacji

Nazwa przedsięwzięcia:
Organizacja przedsięwzięć adresowanych do osób w trudnej sytuacji życiowej w obu podobszarach obszaru rewitalizacji
Lokalizacja
Budynek Biblioteki Publicznej Gminy Rudnik (BPGR) i Gminnego Ośrodka Pomocy Społecznej(GOPS); podobszar I. Rudnik, Romanówek Remiza OSP Płonka; podobszar II. Płonka, Płonka Poleśna
Inicjator odpowiedzialny za realizację zadania:
Gmina Rudnik, Gminny Ośrodek Pomocy Społecznej
Zakres projektu:
Realizacja zadania będzie polegała na organizacji przedsięwzięć adresowanych do osób w trudnej sytuacji życiowej w obiektach użyteczności publicznej zlokalizowanych w obrębie obu podobszarów obszaru rewitalizacji. Plan wydarzeń: - 1 spotkanie informacyjne z pracownikami GOPS w celu zidentyfikowania potrzeb osób w trudnej sytuacji życiowej, wykraczających poza wykorzystywane świadczenia GOPS (np. pomoc w zakupach, pomoc sąsiedzka, itp.), - 1 spotkanie organizacja spotkania świątecznego dla osób w trudnej sytuacji oraz pozostałych mieszkańców obu podobszarów. Ostateczny program spotkań będzie układany przez Gminę Rudnik

w konsultacji z osobami biorącymi udział w wydarzeniach, organizacjami pozarządowymi, GOPS.

Od roku 2027 jednym z miejsc organizacji spotkań będzie Centrum Wsparcia w Rudniku.

Krótki opis problemu jaki ma rozwiązać realizacja przedsięwzięcia:

W obu podobszarach obszaru rewitalizacji zidentyfikowano duże potrzeby w zakresie wsparcia osób w trudnej sytuacji. Oba podobszary obszaru rewitalizacji charakteryzowały się wysoką wartością wskaźnika dotyczącego liczby osób objętych świadczeniami GOPS, co oznacza, iż w ich obrębie istnieje bardzo duże zapotrzebowanie na świadczenia w zakresie pomocy społecznej. Oba podobszary obszaru rewitalizacji należały do jednostek o wyższej od średniej gminnej wartości wskaźnika dotyczącego ubóstwa, co wskazuje na duże zapotrzebowanie na świadczenia w tym zakresie. W obu podobszarach obszaru rewitalizacji wskaźnik dotyczący liczby przyznanych świadczeń z tytułu niskiego dochodu lub trudnych warunków mieszkaniowych przyjmował wartość powyżej średniej gminnej, co wskazuje na to, że członkowie lokalnej społeczności obu obszarów w większym stopniu borykają się z tym problemem.

Prognozowane rezultaty wraz ze sposobem ich oceny w odniesieniu do celów rewitalizacji

Przedsięwzięcie odpowiada następującym celom rewitalizacji:

- Cel strategiczny II. Zwiększenie aktywności i integracji mieszkańców oraz poprawa funkcjonowania sfery gospodarczej obu podobszarów obszaru rewitalizacji, cel operacyjny II.1 Wspieranie i aktywizacja grup zagrożonych wykluczeniem społecznym.

Kierunek działań:

- organizacja działań wspierających i integrujących osoby w trudnej sytuacji życiowej w obu podobszarach obszaru rewitalizacji.

Realizacja przedsięwzięcia pozwoli na współpracę z osobami będącymi w trudnej sytuacji życiowej, która będzie miała na celu rozwiązywanie

dotykających ich problemów oraz zaspokojenie ich potrzeb, które wykraczają ponad obecnie otrzymywane świadczenia. Przedsięwzięcie ma również na celu zapobieganie wykluczeniu społecznemu tych osób i ich integrację z lokalną społecznością obu podobszarów obszaru rewitalizacji.

Projekt odpowiada na następujące potrzeby:

- wsparcie osób w trudnej sytuacji życiowej, zapobieganie ich wykluczeniu społecznemu w obu podobszarach obszaru rewitalizacji.

Rezultatem projektu będzie organizowany corocznie cykl przedsięwzięć adresowanych do osób w trudnej sytuacji życiowej.

Sposób oceny rezultatu – za pomocą wskaźników produktu i rezultatu:

- liczba zorganizowanych cykli przedsięwzięć dla osób w trudnej sytuacji życiowej (szt.),
- liczba osób w trudnej sytuacji życiowej biorących udział w cyklu przedsięwzięć (osoby).

Grupa docelowa:

osoby w trudnej sytuacji życiowej, lokalne organizacje pozarządowe

Szacowana (orientacyjna) wartość przedsięwzięcia:

3 000,00 PLN

Ramy czasowe realizacji przedsięwzięcia:

Lata 2024-2030

Dostosowanie do osób ze szczególnymi potrzebami:

Wydarzenia odbywać się będą w obrębie infrastruktury dostępnej dla osób ze szczególnymi potrzebami, wyposażonej w podjazd dla osób poruszających się na wózkach, odpowiednią szerokość drzwi i przejść, odpowiednią przestrzeń manewrową, wydzielone miejsca parkingowe dla osób z niepełnosprawnościami, toalety dostosowane do potrzeb osób z niepełnosprawnościami, duże, czytelne znaki systemu informacji wizualnej w kontrastowych kolorach, ułatwiające poruszanie się osobom niedowidzącym, możliwość wprowadzenia psa-przewodnika.

Źródło: Doradztwo i Reklama Sp. z o.o. na podstawie danych Urzędu Gminy Rudnik

Tabela 19. Organizacja przedsięwzięć dla osób z niepełnosprawnością i ich rodzin oraz osób długotrwale i przewlekłe chorych i ich rodzin w obu podobszarach obszaru rewitalizacji

Nazwa przedsięwzięcia:
Organizacja przedsięwzięć dla osób z niepełnosprawnością i ich rodzin oraz osób długotrwale i przewlekłe chorych i ich rodzin w obu podobszarach obszaru rewitalizacji
Lokalizacja
Budynek Biblioteki Publicznej Gminy Rudnik (BPGR) i Gminnego Ośrodka Pomocy Społecznej (GOPS); podobszar I. Rudnik, Romanówek Remiza OSP Płonka; podobszar II. Płonka, Płonka Poleśna
Inicjator odpowiedzialny za realizację zadania:
Gmina Rudnik
Zakres projektu:
<p>Realizacja zadania będzie polegała na organizacji przedsięwzięć adresowanych do osób z niepełnosprawnością i ich rodzin, które będą podejmować tematy związane z możliwościami uzyskania pomocy, niwelowaniu barier i zwiększenia uczestnictwa osób z niepełnosprawnością w życiu lokalnej społeczności.</p> <p>Plan wydarzeń:</p> <ul style="list-style-type: none"> - 1 spotkanie w sprawie uczestnictwa osób z niepełnosprawnością i osób długotrwale i przewlekłe chorych w życiu lokalnej społeczności: jakie są bariery i utrudnienia (w tym także architektoniczne), które nie pozwalają na uczestnictwo w życiu lokalnej społeczności w pełnym wymiarze, jakie udogodnienia zwiększyłyby aktywność osób z niepełnosprawnością i ich rodzin. - 1 spotkanie z psychologiem dla osób z niepełnosprawnością oraz osób długotrwale i przewlekłe chorych i ich rodzin, możliwości wsparcia, ewentualnej opieki wytchnieniowej, itp. <p>Szczegółowy program cyklu spotkań będzie układany przez Gminę Rudnik w konsultacji z uczestnikami wydarzeń, organizacjami pozarządowymi, GOPS.</p>

Krótki opis problemu jaki ma rozwiązać realizacja przedsięwzięcia:

Oba podobszary obszaru rewitalizacji charakteryzowały się najwyższą spośród wszystkich badanych jednostek wartością wskaźnika dotyczącego liczby osób pobierających świadczenia GOPS z tytułu długotrwałej lub ciężkiej choroby oraz osób pobierających świadczenia GOPS z tytułu niepełnosprawności, co oznacza, iż w ich obrębie koncentrują się potrzeby związane z włączeniem społecznym osób dotkniętych długotrwałą lub ciężką chorobą i ich rodzin oraz osób z niepełnosprawnością i ich rodzin, a także z zapewnieniem im odpowiedniego poziomu życia.

Prognozowane rezultaty wraz ze sposobem ich oceny w odniesieniu do celów rewitalizacji

Przedsięwzięcie odpowiada następującym celom rewitalizacji:

- Cel strategiczny II. Zwiększenie aktywności i integracji mieszkańców oraz poprawa funkcjonowania sfery gospodarczej obu podobszarów obszaru rewitalizacji, cel operacyjny II.1 Wspieranie i aktywizacja grup zagrożonych wykluczeniem społecznym.

Kierunek działań:

- organizacja działań na rzecz wsparcia i integracji osób długotrwale i przewlekle chorych oraz ich rodzin w obu obszarach obszaru rewitalizacji;
- organizacja działań na rzecz wsparcia i integracji osób z niepełnosprawnościami oraz ich rodzin w obu obszarach obszaru rewitalizacji.

Realizacja przedsięwzięcia pozwoli na organizację wydarzeń, dzięki którym zwiększy się uczestnictwo osób dotkniętych długotrwałą lub ciężką chorobą i ich rodzin oraz osób z niepełnosprawnością i ich rodzin w życiu lokalnej społeczności.

Projekt odpowiada na następujące potrzeby:

- wsparcie osób długotrwale i przewlekle chorych oraz ich rodzin, zwiększenie ich integracji z lokalną społecznością i zapobieganie ich wykluczeniu społecznemu w obu podobszarach obszaru rewitalizacji;

- wsparcie osób z niepełnosprawnościami oraz ich rodzin, zwiększenie ich integracji z lokalną społecznością i zapobieganie ich wykluczeniu społecznemu w obu podobszarach obszaru rewitalizacji.

Rezultatem projektu będą przedsięwzięcia na rzecz osób długotrwale i przewlekle chorych i ich rodzin oraz osób z niepełnosprawnościami i ich rodzin.

Sposób oceny rezultatu – za pomocą wskaźników:

- liczba zorganizowanych przedsięwzięć na rzecz osób długotrwale i przewlekle chorych i ich rodzin oraz osób z niepełnosprawnościami i ich rodzin (szt.),
- liczba osób biorących udział w przedsięwzięciach na rzecz osób długotrwale i przewlekle chorych i ich rodzin oraz osób z niepełnosprawnością i ich rodzin (osoby).

Grupa docelowa:

Osoby długotrwale i przewlekle chore i ich rodziny, osoby z niepełnosprawnością i ich rodziny, lokalne organizacje pozarządowe

Szacowana (orientacyjna) wartość przedsięwzięcia:

3 000,00 PLN

Ramy czasowe realizacji przedsięwzięcia:

Lata 2024-2030

Dostosowanie do osób ze szczególnymi potrzebami:

Wydarzenia odbywać się będą w obrębie infrastruktury dostępnej dla osób ze szczególnymi potrzebami, wyposażonej w podjazd dla osób poruszających się na wózkach, odpowiednią szerokość drzwi i przejść, odpowiednią przestrzeń manewrową, wydzielone miejsca parkingowe dla osób z niepełnosprawnościami, toalety dostosowane do potrzeb osób z niepełnosprawnościami, duże, czytelne znaki systemu informacji wizualnej w kontrastowych kolorach, ułatwiające poruszanie się osobom niedowidzącym, możliwość wprowadzenia psa-przewodnika.

Źródło: Doradztwo i Reklama Sp. z o.o. na podstawie danych Urzędu Gminy Rudnik

Tabela 20. Organizacja przedsięwzięć dla osób borykających się z zaburzeniami psychicznymi i ich rodzin

Nazwa przedsięwzięcia:
Organizacja przedsięwzięć dla osób borykających się z zaburzeniami psychicznymi i ich rodzin
Lokalizacja
Budynek Biblioteki Publicznej Gminy Rudnik (BPGR) i Gminnego Ośrodka Pomocy Społecznej (GOPS); podobszar I. Rudnik, Romanówek Remiza OSP Płonka; podobszar II. Płonka, Płonka Poleśna
Inicjator odpowiedzialny za realizację zadania:
Gmina Rudnik
Zakres projektu:
Realizacja zadania będzie polegała na organizacji dwóch przedsięwzięć adresowanych do osób borykających się z zaburzeniami psychicznymi i ich rodzin, które będą podejmować tematy związane z dostępnymi terapiami, możliwościami uzyskania pomocy oraz radzeniem sobie z zaburzeniami w codziennym życiu. Plan wydarzeń: - II kwartał: spotkanie z psychologiem dla osób borykających się z zaburzeniami psychicznymi i ich rodzin, - IV kwartał: spotkanie z psychiatrą, dotyczące problemów dzieci i młodzieży ze zdrowiem psychicznym. Szczegółowy program spotkań będzie układany przez Gminę Rudnik w konsultacji z uczestnikami wydarzeń, organizacjami pozarządowymi, GOPS.
Krótki opis problemu jaki ma rozwiązać realizacja przedsięwzięcia:
W obu podobszarach obszaru rewitalizacji odnotowano wyższą od średniej wartość wskaźnika dotyczącego liczby osób pobierających świadczenia GOPS z tytułu wsparcia osób z zaburzeniami psychicznymi, co oznacza, iż w ich obrębie istnieje duża potrzeba wsparcia tych osób.
Prognozowane rezultaty wraz ze sposobem ich oceny w odniesieniu do celów rewitalizacji

<p>Przedsięwzięcie odpowiada następującym celom rewitalizacji:</p> <ul style="list-style-type: none"> - Cel strategiczny II. Zwiększenie aktywności i integracji mieszkańców oraz poprawa funkcjonowania sfery gospodarczej obu podobszarów obszaru rewitalizacji, cel operacyjny II.1 Wspieranie i aktywizacja grup zagrożonych wykluczeniem społecznym. <p>Kierunek działań:</p> <ul style="list-style-type: none"> - organizacja działań na rzecz wsparcia i integracji osób z zaburzeniami psychicznymi oraz ich rodzin w obu obszarach obszaru rewitalizacji. <p>Realizacja przedsięwzięcia pozwoli na organizację wydarzeń, dzięki którym zwiększy się uczestnictwo osób dotkniętych zaburzeniami psychicznymi i ich rodzin w życiu lokalnej społeczności.</p> <p>Projekt odpowiada na następujące potrzeby:</p> <ul style="list-style-type: none"> - wsparcie osób z zaburzeniami psychicznymi oraz ich rodzin, zwiększenie ich integracji z lokalną społecznością i zapobieganie ich wykluczeniu społecznemu w obu podobszarach obszaru rewitalizacji. <p>Rezultatem projektu będą przedsięwzięcia na rzecz osób z zaburzeniami psychicznymi i ich rodzin.</p> <p>Sposób oceny rezultatu – za pomocą wskaźników:</p> <ul style="list-style-type: none"> - liczba zorganizowanych przedsięwzięć na rzecz osób borykających się z zaburzeniami psychicznymi i ich rodzin (szt.), - liczba osób biorących udział w przedsięwzięciach na rzecz osób borykających się z zaburzeniami psychicznymi i ich rodzin (osoby).
Grupa docelowa:
Mieszkańcy każdego z podobszarów obszaru rewitalizacji, osoby borykające się z zaburzeniami psychicznymi i ich rodziny, lokalne organizacje pozarządowe
Szacowana (orientacyjna) wartość przedsięwzięcia:
6 000,00 PLN
Ramy czasowe realizacji przedsięwzięcia:
Lata 2024-2030

Dostosowanie do osób ze szczególnymi potrzebami:

Wydarzenia odbywać się będą w obrębie infrastruktury dostępnej dla osób ze szczególnymi potrzebami, wyposażonej w podjazd dla osób poruszających się na wózkach, odpowiednią szerokość drzwi i przejść, odpowiednią przestrzeń manewrową, wydzielone miejsca parkingowe dla osób z niepełnosprawnościami, toalety dostosowane do potrzeb osób z niepełnosprawnościami, duże, czytelne znaki systemu informacji wizualnej w kontrastowych kolorach, ułatwiające poruszanie się osobom niedowidzącym, możliwość wprowadzenia psa-przewodnika.

Źródło: Doradztwo i Reklama Sp. z o.o. na podstawie danych Urzędu Gminy Rudnik

**Tabela 21. Organizacja przedsięwzięć dla rodziców w podobszarze I.
Rudnik, Romanówek**

Nazwa przedsięwzięcia:
Organizacja przedsięwzięć dla rodziców w podobszarze I. Rudnik, Romanówek
Lokalizacja
Budynek Biblioteki Publicznej Gminy Rudnik (BPGR) i Gminnego Ośrodka Pomocy Społecznej (GOPS); podobszar I. Rudnik, Romanówek
Inicjator odpowiedzialny za realizację zadania:
Gmina Rudnik
Zakres projektu:
Realizacja zadania będzie polegała na organizacji dwóch przedsięwzięć adresowanych do rodziców i rodzin obszaru rewitalizacji (w tym do rodzin z dziećmi w trudnej sytuacji), które będą podejmować tematy związane z rodzicielstwem oraz problemami i potrzebami dzieci i młodzieży. Plan wydarzeń: - spotkanie z psychologiem, dotyczące wyzwań współczesnego rodzicielstwa, w tym związanych z wykorzystaniem przez dzieci nowoczesnych technologii, - spotkanie z pedagogiem szkolnym i/lub z psychiatrą, dotyczące problemów dzieci i młodzieży ze zdrowiem psychicznym.

Szczegółowym program spotkań będzie układany przez Gminę Rudnik w konsultacji z rodzicami biorącymi udział w wydarzeniach, organizacjami pozarządowymi, nauczycielami i pedagogiem szkolnym.

Krótki opis problemu jaki ma rozwiązać realizacja przedsięwzięcia:

Podobszar I. Rudnik, Romanówek należy do jednostek, w których wartość wskaźnika dotycząca liczby przyznanych świadczeń z tytułu wielodzietności była wyższa od średniej gminnej, co oznacza, iż w obrębie podobszaru występuje potrzeba wsparcia rodzin wielodzietnych.

Prognozowane rezultaty wraz ze sposobem ich oceny w odniesieniu do celów rewitalizacji

Przedsięwzięcie odpowiada następującym celom rewitalizacji:

- Cel strategiczny II. Zwiększenie aktywności i integracji mieszkańców oraz poprawa funkcjonowania sfery gospodarczej obu podobszarów obszaru rewitalizacji, cel operacyjny II.1 Wspieranie i aktywizacja grup zagrożonych wykluczeniem społecznym.

Kierunek działań:

- organizacja działań na rzecz rodzin z dziećmi, w tym rodzin w trudnej sytuacji, w podobszarze I. Rudnik, Romanówek.

Realizacja przedsięwzięcia pozwoli na organizację wydarzeń, dzięki którym zwiększy się świadomość rodziców i rodzin dotycząca problemów dotyczących zarówno dzieci i młodzież, jak też wyzwań, którym muszą stawiać czoło rodzice. Przedsięwzięcie adresowane jest także do rodzin w trudnej sytuacji i będzie podejmować również tematy związane z tymi problemami.

Projekt odpowiada na następujące potrzeby:

- wsparcie rodzin z dziećmi, w tym rodzin w trudnej sytuacji, zwiększenie ich integracji z lokalną społecznością i zapobieganie ich wykluczeniu społecznemu w podobszarze I. Rudnik, Romanówek.

Rezultatem projektu będą przedsięwzięcia na rzecz rodzin z dziećmi.

Sposób oceny rezultatu – za pomocą wskaźników produktu i rezultatu:

- liczba zorganizowanych przedsięwzięć na rzecz rodziców i rodzin (szt.),

- liczba osób biorących udział w przedsięwzięciach na rzecz rodziców i rodzin (osoby/).
Grupa docelowa:
Mieszkańcy podobszaru I. Rudnik, Romanówek, rodziny z dziećmi, w tym rodziny w trudnej sytuacji, lokalne organizacje pozarządowe
Szacowana (orientacyjna) wartość przedsięwzięcia:
1 000,00 PLN
Ramy czasowe realizacji przedsięwzięcia:
Lata 2024-2030
Dostosowanie do osób ze szczególnymi potrzebami:
Wydarzenia odbywać się będą w obrębie infrastruktury dostępnej dla osób ze szczególnymi potrzebami, wyposażonej w podjazd dla osób poruszających się na wózkach, odpowiednią szerokość drzwi i przejść, odpowiednią przestrzeń manewrową, wydzielone miejsca parkingowe dla osób z niepełnosprawnościami, toalety dostosowane do potrzeb osób z niepełnosprawnościami, duże, czytelne znaki systemu informacji wizualnej w kontrastowych kolorach, ułatwiające poruszanie się osobom niedowidzącym, możliwość wprowadzenia psa-przewodnika.

Źródło: Doradztwo i Reklama Sp. z o.o. na podstawie danych Urzędu Gminy Rudnik

Tabela 22. Organizacja przedsięwzięć ekologicznych w obrębie obu podobszarów obszaru rewitalizacji

Nazwa przedsięwzięcia:
Organizacja przedsięwzięć ekologicznych w obrębie obu podobszarów obszaru rewitalizacji
Lokalizacja
Urząd Gminy Rudnik: podobszar I. Rudnik, Romanówek Remiza OSP Płonka; podobszar II. Płonka, Płonka Poleśna
Inicjator odpowiedzialny za realizację zadania:
Gmina Rudnik
Zakres projektu:
Realizacja zadania będzie polegała na organizacji dwóch przedsięwzięć

mających na celu podnoszenie świadomości ekologicznej mieszkańców podobszarów obszaru rewitalizacji.

Plan wydarzeń:

- szkodliwość azbestu i konieczność jego wymiany, potencjalne źródła finansowania wymiany pokryć dachowych,
- szkodliwy wpływ na jakość powietrza źródeł niskiej emisji, w szczególności starych i bezklasowych kotłów, korzystania ze słabej jakości paliw stałych, oraz nielegalnego spalania tworzyw sztucznych w w/w źródłach ciepła i na wolnym powietrzu.

Krótki opis problemu jaki ma rozwiązać realizacja przedsięwzięcia:

Oba podobszary obszaru rewitalizacji cechowały się niższą wartością wskaźnika dotyczącego liczby ton azbestu, który pozostał do unieszkodliwienia, niż wynosiła średnia gminna. Warto dodać, iż problem związany z pozostającym i niezutylizowanym azbestem należy do najpoważniejszych problemów związanych z ochroną środowiska na terenie całej Gminy, w tym także w obrębie obu podobszarów obszaru rewitalizacji.

Oba podobszary obszaru rewitalizacji cechowały się niższą od średniej gminnej wartością wskaźnika dotyczącego liczby instalacji OZE.

Na terenie całej Gminy, w tym także w każdym z podobszarów obszaru rewitalizacji, występuje problem z emisją zanieczyszczeń przez tzw. źródła niskiej emisji (np. przydomowe paleniska, kotłownie, piece). Część budynków cechuje się niską wydajnością energetyczną (nieocieplone ściany i stropy, nieuszczelna stolarka okienna i drzwiowa) oraz nieefektywnymi systemami ogrzewania, co w połączeniu z niewystarczającą świadomością ekologiczną co do konieczności używania właściwego surowca opałowego i niebezpieczeństw płynących ze spalania w przydomowych piecach i kotłowniach przedmiotów wykonanych z tworzyw nieprzeznaczonych do palenia, takich jak plastik, guma, tekstylia, pogarsza jakość powietrza w okresie grzewczym. Konieczne jest zwiększanie świadomości lokalnej społeczności w tym zakresie.

Prognozowane rezultaty wraz ze sposobem ich oceny w odniesieniu do celów rewitalizacji

Przedsięwzięcie odpowiada następującym celom rewitalizacji:

- Cel strategiczny II. Zwiększenie aktywności i integracji mieszkańców oraz poprawa funkcjonowania sfery gospodarczej obu podobszarów obszaru rewitalizacji, cel operacyjny II. 3. Wspieranie integracji lokalnej społeczności poprzez rozwój oferty kulturalnej, edukacyjnej, rekreacyjnej i społecznej.

Kierunek działań:

- organizacja działań na rzecz zwiększenia świadomości ekologicznej mieszkańców, w szczególności związanej z koniecznością wymiany azbestowych pokryć dachowych, wpływem źródeł niskiej emisji na jakość powietrza oraz z możliwościami rozwoju OZE w obu podobszarach obszaru rewitalizacji.

Realizacja przedsięwzięcia pozwoli na organizację wydarzeń, dzięki którym zwiększy się świadomość ekologiczna mieszkańców obu podobszarów obszaru rewitalizacji, co skutkować będzie ich czynnym zaangażowaniem się na rzecz zmniejszenia występujących w jego obrębie problemów związanych z ochroną środowiska.

Projekt odpowiada na następujące potrzeby:

- podniesienie świadomości ekologicznej mieszkańców, związanej z koniecznością unieszkodliwienia azbestu, możliwościami rozwoju OZE oraz problemem niskiej emisji w obu podobszarach obszaru rewitalizacji.

Rezultatem projektu będą zorganizowane przedsięwzięcia na rzecz świadomości ekologicznej mieszkańców obu podobszarów obszaru rewitalizacji.

Sposób oceny rezultatu – za pomocą wskaźników produktu i rezultatu:

- liczba zorganizowanych przedsięwzięć z zakresu edukacji ekologicznej (szt.),
- liczba osób biorących udział w przedsięwzięciach z zakresu edukacji ekologicznej (osoby).

Grupa docelowa:
Mieszkańcy obszaru rewitalizacji, lokalne organizacje pozarządowe
Szacowana (orientacyjna) wartość przedsięwzięcia:
5 000,00 PLN
Ramy czasowe realizacji przedsięwzięcia:
Lata 2024-2030
Dostosowanie do osób ze szczególnymi potrzebami:
Wydarzenia odbywać się będą w obrębie infrastruktury dostępnej dla osób ze szczególnymi potrzebami, wyposażonej w podjazd dla osób poruszających się na wózkach, odpowiednią szerokość drzwi i przejść, odpowiednią przestrzeń manewrową, wydzielone miejsca parkingowe dla osób z niepełnosprawnościami, toalety dostosowane do potrzeb osób z niepełnosprawnościami, duże, czytelne znaki systemu informacji wizualnej w kontrastowych kolorach, ułatwiające poruszanie się osobom niedowidzącym, możliwość wprowadzenia psa-przewodnika.

Źródło: Doradztwo i Reklama Sp. z o.o. na podstawie danych Urzędu Gminy Rudnik

Tabela 23. Organizacja przedsięwzięcia z zakresu poprawy bezpieczeństwa w podobszarze I. Rudnik, Romanówek

Nazwa przedsięwzięcia:
Organizacja przedsięwzięć z zakresu poprawy bezpieczeństwa w podobszarze I. Rudnik, Romanówek
Lokalizacja
Szkoła Podstawowa w Rudniku; podobszar I. Rudnik, Romanówek
Inicjator odpowiedzialny za realizację zadania:
Gmina Rudnik, Szkoła podstawowa w Rudniku
Zakres projektu:
Realizacja zadania będzie polegała na organizacji przedsięwzięcia adresowanego do mieszkańców podobszaru I. Rudnik, Romanówek, które będzie podejmować tematy związane z bezpieczeństwem, w tym bezpieczeństwem uczestników ruchu drogowego. Przedsięwzięcie będzie

wydarzeniem edukacyjnym, które zwracać będzie uwagę na tematy związane z bezpieczeństwem. Uczestniczyć w nim będą dzieci i młodzież szkolna oraz wszyscy mieszkańcy obszaru rewitalizacji.

Plan corocznego wydarzenia:

- bezpieczeństwo w ruchu drogowym, połączone z rozdawaniem odblasków, kamizelek dla dzieci, itp.

Krótki opis problemu jaki ma rozwiązać realizacja przedsięwzięcia:

Podobszar I. Rudnik, Romanówek należał do jednostek o najwyższej wartości wskaźnika dotyczącego liczby przestępstw w całej Gminie, co oznacza iż poziom bezpieczeństwa w jego obrębie należy do najniższych spośród badanych jednostek.

Prognozowane rezultaty wraz ze sposobem ich oceny w odniesieniu do celów rewitalizacji

Przedsięwzięcie odpowiada następującym celom rewitalizacji:

- Cel strategiczny II. Zwiększenie aktywności i integracji mieszkańców oraz poprawa funkcjonowania sfery gospodarczej obu podobszarów obszaru rewitalizacji, cel operacyjny II. 3. Wspieranie integracji lokalnej społeczności poprzez rozwój oferty kulturalnej, edukacyjnej, rekreacyjnej i społecznej.

Kierunek działań:

- organizacja działań mających na celu poprawę bezpieczeństwa mieszkańców podobszaru I. Rudnik, Romanówek oraz zapobieganie przemocy domowej w obrębie obu podobszarów obszaru rewitalizacji.

Realizacja przedsięwzięcia pozwoli na organizację wydarzeń, dzięki którym zwiększy się świadomość dotycząca niebezpieczeństw oraz zaproponowane zostaną działania na rzecz ich ograniczenia. Przedsięwzięcie umożliwi również pełniejsze włączenie mieszkańców w życie lokalnej społeczności.

Projekt odpowiada na następujące potrzeby:

- zwiększenie poczucia bezpieczeństwa mieszkańców oraz działania profilaktyczne w podobszarze I. Rudnik, Romanówek.

Rezultatem projektu będzie organizowane przedsięwzięcie na rzecz

bezpieczeństwa. Sposób oceny rezultatu – za pomocą wskaźników: - liczba zorganizowanych przedsięwzięć na rzecz bezpieczeństwa (szt.), - liczba osób biorących udział w przedsięwzięciach na rzecz bezpieczeństwa (osoby).
Grupa docelowa:
Mieszkańcy podobszaru I. Rudnik, Romanówek, lokalne organizacje pozarządowe
Szacowana (orientacyjna) wartość przedsięwzięcia:
1 000,00 PLN
Ramy czasowe realizacji przedsięwzięcia:
Lata 2024-2030
Dostosowanie do osób ze szczególnymi potrzebami:
Wydarzenia odbywać się będą w obiekcie dostępnym dla osób ze szczególnymi potrzebami, wyposażonym w podjazd dla osób poruszających się na wózkach, odpowiednią szerokość drzwi i przejść, odpowiednią przestrzeń manewrową, wydzielone miejsca parkingowe dla osób z niepełnosprawnościami, toalety dostosowane do potrzeb osób z niepełnosprawnościami, duże, czytelne znaki systemu informacji wizualnej w kontrastowych kolorach, ułatwiające poruszanie się osobom niedowidzącym, możliwość wprowadzenia psa-przewodnika.

Źródło: Doradztwo i Reklama Sp. z o.o. na podstawie danych Urzędu Gminy Rudnik

Tabela 24. Organizacja cyklu wydarzeń w ramach zwiększania świadomości i przeciwdziałania przemocy domowej

Nazwa przedsięwzięcia:
Organizacja cyklu wydarzeń w ramach zwiększania świadomości i przeciwdziałania przemocy domowej
Lokalizacja
Budynek Biblioteki Publicznej Gminy Rudnik (BPGR) i Gminnego Ośrodka Pomocy Społecznej (GOPS); podobszar I. Rudnik, Romanówek

Remiza OSP Płonka; podobszar II. Płonka, Płonka Poleśna
Inicjator odpowiedzialny za realizację zadania:
Gmina Rudnik
Zakres projektu:
<p>Realizacja zadania będzie polegała na organizacji dwóch przedsięwzięć adresowanych do mieszkańców obu podobszarów, które podejmować będą tematy związane ze świadomością dotyczącą przemocy domowej oraz przeciwdziałaniu temu zjawisku.</p> <p>Plan wydarzeń:</p> <ul style="list-style-type: none"> - spotkanie z psychologiem/ psychoterapeutą mające na celu podniesienie świadomości mieszkańców na temat przemocy domowej, współczesnych zagrożeń i przepisów obecnie obowiązujących w powyższym zakresie, - realizacja warsztatów dla uczniów dotyczących, przemocy w rodzinie, komunikacji interpersonalnej, umiejętności rozwiązywania konfliktów bez użycia przemocy, cyberbezpieczeństwa, uzależnień behawioralnych. <p>Szczegółowy program spotkań będzie układany przez Gminę Rudnik w konsultacji z osobami biorącymi udział w wydarzeniach, organizacjami pozarządowymi, GOPS.</p>
Krótki opis problemu jaki ma rozwiązać realizacja przedsięwzięcia:
<p>Oba podobszary obszaru rewitalizacji cechowały się wysoką wartością wskaźnika dotyczącego przemocy domowej i liczby przyznanych „Niebieskich kart”, co wymaga interwencji w tym zakresie w obrębie całego obszaru rewitalizacji.</p>
Prognozowane rezultaty wraz ze sposobem ich oceny w odniesieniu do celów rewitalizacji
<p>Przedsięwzięcie odpowiada następującym celom rewitalizacji:</p> <ul style="list-style-type: none"> - Cel strategiczny II. Zwiększenie aktywności i integracji mieszkańców oraz poprawa funkcjonowania sfery gospodarczej obu podobszarów obszaru rewitalizacji, cel operacyjny II.3. Wspieranie integracji lokalnej społeczności poprzez rozwój oferty kulturalnej, edukacyjnej, rekreacyjnej i społecznej. <p>Kierunek działań:</p> <ul style="list-style-type: none"> - organizacja działań mających na celu poprawę bezpieczeństwa

mieszkańców podobszaru I. Rudnik, Romanówek oraz zapobieganie przemocy domowej w obrębie obu podobszarów obszaru rewitalizacji.

Realizacja przedsięwzięcia pozwoli na organizację wydarzeń, dzięki którym zwiększy się świadomość mieszkańców dotycząca form przemocy domowej, jej występowania w obrębie społeczności, metod jej przeciwdziałania.

Projekt odpowiada na następujące potrzeby:

- zapobieganie przemocy domowej i zwiększenie świadomości występowania tego problemu w obrębie obu podobszarów obszaru rewitalizacji.

Rezultatem projektu będą organizowane przedsięwzięcia na rzecz zwiększania świadomości dotyczącej przemocy domowej i jej przeciwdziałania.

Sposób oceny rezultatu – za pomocą wskaźników produktu i rezultatu:

- liczba zorganizowanych przedsięwzięć na rzecz zwiększania świadomości dotyczącej przemocy domowej i jej przeciwdziałaniu (szt.),
- liczba osób biorących udział w przedsięwzięciach na rzecz zwiększania świadomości dotyczącej przemocy domowej i jej przeciwdziałaniu (osoby).

Grupa docelowa:

Mieszkańcy obu podobszarów, lokalne organizacje pozarządowe

Szacowana (orientacyjna) wartość przedsięwzięcia:

7 000,00 PLN

Ramy czasowe realizacji przedsięwzięcia:

Lata 2024-2030

Dostosowanie do osób ze szczególnymi potrzebami:

Wydarzenia odbywać się będą w obrębie infrastruktury dostępnej dla osób ze szczególnymi potrzebami, wyposażonej w podjazd dla osób poruszających się na wózkach, odpowiednią szerokość drzwi i przejść, odpowiednią przestrzeń manewrową, wydzielone miejsca parkingowe dla osób z niepełnosprawnościami, toalety dostosowane do potrzeb osób z niepełnosprawnościami, duże, czytelne znaki systemu informacji wizualnej

w kontrastowych kolorach, ułatwiające poruszanie się osobom niedowidzącym, możliwość wprowadzenia psa-przewodnika.

Źródło: Doradztwo i Reklama Sp. z o.o. na podstawie danych Urzędu Gminy Rudnik

Tabela 25. Organizacja przedsięwzięć aktywizujących dla osób bezrobotnych w obu podobszarach obszaru rewitalizacji

Nazwa przedsięwzięcia:
Organizacja przedsięwzięć aktywizujących dla osób bezrobotnych w obu podobszarach obszaru rewitalizacji
Lokalizacja
Budynek Biblioteki Publicznej Gminy Rudnik (BPGR) i Gminnego Ośrodka Pomocy Społecznej (GOPS); podobszar I. Rudnik, Romanówek Remiza OSP Płonka; podobszar II. Płonka, Płonka Poleśna
Inicjator odpowiedzialny za realizację zadania:
Gmina Rudnik
Zakres projektu:
Realizacja zadania będzie polegała na organizacji przedsięwzięć mających na celu aktywizację osób bezrobotnych, w tym bezrobotnych powyżej 50 roku życia, bezrobotnych do 30 roku życia i długotrwale bezrobotnych w obu podobszarach obszaru rewitalizacji. Plan wydarzeń: - 1 spotkanie z doradcą zawodowym, - przeprowadzenie kursów dla bezrobotnych w celu podniesienia kwalifikacji zawodowych. Program kursów będzie układany przez Gminę Rudnik w konsultacji z osobami bezrobotnymi oraz przedsiębiorcami.
Krótki opis problemu jaki ma rozwiązać realizacja przedsięwzięcia:
Obszar rewitalizacji jest miejscem koncentracji problemu związanego z bezrobociem. W podobszarze I. Rudnik, Romanówek odnotowano (w przeliczeniu na 1000 mieszkańców) większą od średniej gminnej liczbę osób bezrobotnych ogółem. Oba podobszary obszaru rewitalizacji należały

do obszarów, dla których wartość wskaźnika dotyczącego liczby długotrwale bezrobotnych, liczby osób bezrobotnych do 30 roku życia oraz osób bezrobotnych powyżej 50 roku życia była wyższa od średniej gminnej.

Prognozowane rezultaty wraz ze sposobem ich oceny w odniesieniu do celów rewitalizacji

Przedsięwzięcie odpowiada następującym celom rewitalizacji:

- Cel strategiczny II. Zwiększenie aktywności i integracji mieszkańców oraz poprawa funkcjonowania sfery gospodarczej obu podobszarów obszaru rewitalizacji, cel operacyjny II.2. Aktywizacja osób bezrobotnych oraz wspieranie rozwoju przedsiębiorczości.

Kierunek działań:

- organizacja szkoleń/spotkań/warsztatów na rzecz osób bezrobotnych, szczególnie bezrobotnych powyżej 50 roku życia, bezrobotnych do 30 roku życia i długotrwale bezrobotnych w obu podobszarach obszaru rewitalizacji oraz bezrobotnych ogółem w podobszarze I. Rudnik, Romanówek.

Realizacja przedsięwzięcia pozwoli na organizację spotkań aktywizujących, szkoleń i warsztatów, które odpowiadać będą na potrzeby osób bezrobotnych i wspomogą je w aktywnym szukaniu pracy i/lub zakładaniu własnej działalności gospodarczej.

Projekt odpowiada na następujące potrzeby:

- aktywizacja zawodowa oraz społeczna osób bezrobotnych, szczególnie bezrobotnych powyżej 50 roku życia, bezrobotnych do 30 roku życia i długotrwale bezrobotnych w obu podobszarach obszaru rewitalizacji oraz bezrobotnych ogółem w podobszarze I. Rudnik, Romanówek.

Rezultatem projektu będą zorganizowane przedsięwzięcia aktywizujące dla osób bezrobotnych.

Sposób oceny rezultatu – za pomocą wskaźników:

- liczba zorganizowanych przedsięwzięć dla osób bezrobotnych (szt.),
- liczba osób bezrobotnych biorących udział w przedsięwzięciach (osoby),
- liczba osób bezrobotnych powyżej 50 roku życia, biorących udział

w przedsiębiorstwach (osoby), - liczba osób bezrobotnych do 30 roku życia, biorących udział w przedsiębiorstwach (osoby), - liczba osób długotrwale bezrobotnych, biorących udział w przedsiębiorstwach (osoby).
Grupa docelowa:
Osoby bezrobotne z obu podobszarów obszaru rewitalizacji, przedsiębiorcy
Szacowana (orientacyjna) wartość przedsięwzięcia:
50 000,00 PLN
Ramy czasowe realizacji przedsięwzięcia:
Lata 2024-2030
Dostosowanie do osób ze szczególnymi potrzebami:
Wydarzenia odbywać się będą w obrębie infrastruktury dostępnej dla osób ze szczególnymi potrzebami, wyposażonej w podjazd dla osób poruszających się na wózkach, odpowiednią szerokość drzwi i przejść, odpowiednią przestrzeń manewrową, wydzielone miejsca parkingowe dla osób z niepełnosprawnościami, toalety dostosowane do potrzeb osób z niepełnosprawnościami, duże, czytelne znaki systemu informacji wizualnej w kontrastowych kolorach, ułatwiające poruszanie się osobom niedowidzącym, możliwość wprowadzenia psa-przewodnika.

Źródło: Doradztwo i Reklama Sp. z o.o. na podstawie danych Urzędu Gminy Rudnik

6.2. Charakterystyka pozostałych dopuszczalnych przedsięwzięć rewitalizacyjnych

W poniższej tabeli zamieszczono charakterystykę pozostałych dopuszczalnych przedsięwzięć rewitalizacyjnych, realizujących kierunki działań służących eliminacji lub ograniczeniu negatywnych zjawisk występujących w obszarze rewitalizacji.

Tabela 26. Charakterystyka pozostałych dopuszczalnych przedsięwzięć rewitalizacyjnych

Przedsięwzięcie	Lata realizacji	Podmiot realizujący	Opis i cele przedsięwzięcia	Cel i kierunek działań GPR realizowany przez przedsięwzięcie
Wspieranie działalności indywidualnych artystów, zespołów lokalnych, Kół Gospodyń Wiejskich z podobszarów obszaru rewitalizacji	2024-2030	Gmina Rudnik, zespoły, artyści indywidualni, Koła Gospodyń Wiejskich, Stowarzyszenia	<p>Realizacja przedsięwzięć kulturalnych przez lokalne zespoły i artystów, Koła Gospodyń Wiejskich, organizacje pozarządowe we współpracy z Gminą Rudnik i gminnymi instytucjami (biblioteka, szkoły) w celu rozszerzenia oferty kulturalnej podobszarów obszaru rewitalizacji.</p> <p>Założenie grupy artystycznej.</p> <p>Cele przedsięwzięcia:</p> <ul style="list-style-type: none"> - zwiększenie aktywizacji społeczności sąsiedzkich 	<p>Cel operacyjny II.3</p> <p>Wspieranie integracji lokalnej społeczności poprzez rozwój oferty kulturalnej, edukacyjnej, rekreacyjnej i społecznej</p> <p>Kierunek działań:</p> <ul style="list-style-type: none"> - rozszerzenie oferty kulturalnej, edukacyjnej, rekreacyjno-sportowej, społecznej, mającej na celu zwiększenie integracji lokalnej społeczności w obrębie obu podobszarów obszaru rewitalizacji.

			i budowanie relacji sąsiedzkich, - wspieranie integracji społeczności na poziomie lokalnym.	
Podnoszenie poziomu wiedzy mieszkańców o tradycji i kulturze Gminy Rudnik i obszaru rewitalizacji	2024-2030	Gmina Rudnik, organizacje pozarządowe, instytucje kultury	Współpraca Gminy i gminnych jednostek z organizacjami pozarządowymi na rzecz zachowania, dokumentowania, upowszechniania i promowania miejscowego dziedzictwa, organizacja obchodów świąt okolicznościowych, rajdy piesze/rowerowe w celu odwiedzenia gminnych zabytków i miejsc pamięci, zaangażowanie	Cel operacyjny II.3 Wspieranie integracji lokalnej społeczności poprzez rozwój oferty kulturalnej, edukacyjnej, rekreacyjnej i społecznej Kierunek działań: - rozszerzenie oferty kulturalnej, edukacyjnej, rekreacyjno-sportowej, społecznej, mającej na celu zwiększenie integracji lokalnej społeczności w obrębie obu podobszarów

			<p>mieszkańców w dbanie o miejsca pamięci, zabytki.</p> <p>Spotkania dla dzieci i młodzieży ze starszymi mieszkańcami Gminy, którzy mogą się podzielić wspomnieniami, np. wojennymi.</p> <p>Cele przedsięwzięcia:</p> <ul style="list-style-type: none"> - pobudzenie zaangażowania mieszkańców obszaru rewitalizacji w sprawy lokalne, - wykorzystywanie lokalnej infrastruktury i zasobów (w tym dziedzictwa kulturowego) 	obszaru rewitalizacji.
Wspieranie działalności organizacji pozarządowych	2024-2030	Gmina Rudnik,	Wspieranie działalności organizacji pozarządowych	Cel operacyjny II.3 Wspieranie integracji lokalnej

działających w sferze społecznej		GOPS, organizacje pozarządowe sfery społecznej	<p>działających w sferze społecznej w inicjatywach integrujących i aktywizujących lokalną społeczność oraz umożliwiających wdrożenie innowacyjnych rozwiązań problemów społecznych, w tym z wykorzystaniem nowoczesnych technologii.</p> <p>Cele przedsięwzięcia:</p> <ul style="list-style-type: none"> - zwiększenie aktywizacji społeczności sąsiedzkich i budowanie relacji sąsiedzkich, - wspieranie integracji społeczności na poziomie lokalnym, - poszukiwanie i rozwijanie 	<p>społeczności poprzez rozwój oferty kulturalnej, edukacyjnej, rekreacyjnej i społecznej</p> <p>Kierunek działań:</p> <ul style="list-style-type: none"> - rozszerzenie oferty kulturalnej, edukacyjnej, rekreacyjno-sportowej, społecznej, mającej na celu zwiększenie integracji lokalnej społeczności w obrębie obu podobszarów obszaru rewitalizacji.
----------------------------------	--	--	--	---

			innowacyjnych rozwiązań problemów społecznych.	
Organizacja zajęć hobbystycznych dla różnych grup odbiorców w obrębie obszaru rewitalizacji	2024-2030	Gmina Rudnik, BPGR, organizacje pozarządowe, instytucje kultury	<p>Organizacja różnych typów zajęć hobbystycznych dla dzieci i młodzieży, dorosłych, seniorów, wieczorów tematycznych.</p> <p>Cele przedsięwzięcia:</p> <ul style="list-style-type: none"> - zwiększenie aktywizacji społeczności sąsiedzkich i budowanie relacji sąsiedzkich, - wspieranie integracji społeczności na poziomie lokalnym. 	<p>Cel operacyjny II.3</p> <p>Wspieranie integracji lokalnej społeczności poprzez rozwój oferty kulturalnej, edukacyjnej, rekreacyjnej i społecznej</p> <p>Kierunek działań:</p> <ul style="list-style-type: none"> - rozszerzenie oferty kulturalnej, edukacyjnej, rekreacyjno-sportowej, społecznej, mającej na celu zwiększenie integracji lokalnej społeczności w obrębie obu podobszarów obszaru rewitalizacji.
Wspólne dbanie o zieleń publiczną	2024-2030	Gmina Rudnik,	Wyznaczenie przez Gminę skwerów i innych miejsc	<p>Cel operacyjny II.3</p> <p>Wspieranie integracji lokalnej</p>

		<p>organizacje pozarządowe, mieszkańcy</p>	<p>zielonych, o które dbać będą mieszkańcy obszaru w ramach inicjatyw społecznych. Wspieranie ich działań poprzez wspólne „sprzątanie świata”. Działanie realizowane wspólnie z organizacjami pozarządowymi oraz nieformalnymi grupami mieszkańców.</p> <p>Cele przedsięwzięcia:</p> <ul style="list-style-type: none"> - zwiększenie aktywizacji społeczności sąsiedzkich i budowanie relacji sąsiedzkich, - wspieranie integracji społeczności na poziomie lokalnym, 	<p>społeczności poprzez rozwój oferty kulturalnej, edukacyjnej, rekreacyjnej i społecznej</p> <p>Kierunek działań:</p> <ul style="list-style-type: none"> - rozszerzenie oferty kulturalnej, edukacyjnej, rekreacyjno-sportowej, społecznej, mającej na celu zwiększenie integracji lokalnej społeczności w obrębie obu podobszarów obszaru rewitalizacji.
--	--	--	--	---

			- wsparcie rozwoju wspólnej przestrzeni publicznej w celu budowania relacji pomiędzy członkami danej społeczności.	
Wspieranie idei uczenia się przez całe życie	2024-2030	Gmina Rudnik, BPGR, organizacje pozarządowe, instytucje kultury	<p>Realizacja przedsięwzięcia mającego na celu wspieranie idei uczenia się przez całe życie. Konsultacje społeczne projektu edukacji dla osób w każdym wieku. Wdrożenie działań edukacyjnych zgodnie ze zdiagnozowanymi w ramach konsultacji potrzebami.</p> <p>Cele przedsięwzięcia:</p> <ul style="list-style-type: none"> - zwiększenie aktywizacji społeczności sąsiedzkich i budowanie relacji 	<p>Cel operacyjny II.3 Wspieranie integracji lokalnej społeczności poprzez rozwój oferty kulturalnej, edukacyjnej, rekreacyjnej i społecznej</p> <p>Kierunek działań:</p> <ul style="list-style-type: none"> - promowanie idei uczenia się przez całe życie i podnoszenia kwalifikacji w podobszarze I. Rudnik, Romanówek.

			<p>sąsiedzkich,</p> <ul style="list-style-type: none"> - wspieranie integracji społeczności na poziomie lokalnym, - poszukiwanie i rozwijanie innowacyjnych rozwiązań problemów społecznych. 	
<p>Promocja podejmowania i realizacji inicjatyw gospodarczych w sferze pozarolniczej, w tym w branży turystycznej</p>	2024-2030	<p>Gmina Rudnik, przedsiębiorcy</p>	<p>Promowanie przedsiębiorców, którzy zakładają lub prowadzą działalność w sferze pozarolniczej, w szczególności w branży turystycznej. Utworzenie zakładki na stronie internetowej Urzędu Gminy, promującej lokalne produkty i usługi, np. usługi agroturystyczne, rękodzieło artystyczne, pamiątkarstwo,</p>	<p>Cel operacyjny II.2. Aktywizacja osób bezrobotnych oraz wspieranie rozwoju przedsiębiorczości</p> <p>Kierunek działań:</p> <ul style="list-style-type: none"> - organizacja działań na rzecz wspierania podejmowania i rozwoju działalności gospodarczej w obu podobszarach obszaru rewitalizacji,

			<p>ekologiczne i tradycyjne produkty spożywcze, wypożyczalnie sprzętu turystycznego (rowery), itp.</p> <p>Cele przedsięwzięcia:</p> <ul style="list-style-type: none"> - rozwój przedsiębiorczości i branży turystycznej w oparciu o walory obszaru rewitalizacji 	<ul style="list-style-type: none"> - współpraca z przedsiębiorcami na rzecz wykorzystania istniejących atutów i walorów obu podobszarów obszaru rewitalizacji w procesie rozwoju gospodarki.
Promocja podobszarów obszaru rewitalizacji jako miejsca atrakcyjnego turystycznie	2024-2030	Gmina Rudnik, przedsiębiorcy	<p>Promowanie podobszarów obszaru rewitalizacji jako miejsc atrakcyjnych turystycznie.</p> <p>Cele przedsięwzięcia:</p> <ul style="list-style-type: none"> - rozwój przedsiębiorczości i branży turystycznej w oparciu o walory obu podobszarów obszaru 	<p>Cel operacyjny II.2. Aktywizacja osób bezrobotnych oraz wspieranie rozwoju przedsiębiorczości</p> <p>Kierunek działań:</p> <ul style="list-style-type: none"> - promocja turystyczna obu podobszarów obszaru rewitalizacji,

			rewitalizacji	- współpraca z przedsiębiorcami na rzecz wykorzystania istniejących atutów i walorów obu podobszarów obszaru rewitalizacji w procesie rozwoju gospodarki.
--	--	--	---------------	---

Źródło: Doradztwo i Reklama Sp. z o.o. na podstawie danych Urzędu Gminy Rudnik

GPR przewiduje realizację, potencjalnie we współpracy z organizacjami pozarządowymi, dodatkowych przedsięwzięć rewitalizacyjnych, które będą wypełniały następujące cele:

- wyposażenie mieszkańców w narzędzia umożliwiające wdrażanie długotrwałych i pozytywnych zmian w miejscu, w którym żyją,
- poszukiwanie i rozwijanie innowacyjnych rozwiązań problemów społecznych,
- pobudzenie zaangażowania mieszkańców obszaru rewitalizacji w sprawy lokalne,
- zachęcenie mieszkańców podobszarów obszaru rewitalizacji do podejmowania oddolnych działań na rzecz dobra wspólnego,
- zwiększenie aktywizacji społeczności sąsiedzkich i budowanie relacji sąsiedzkich,
- wspieranie integracji społeczności na poziomie lokalnym,
- wykorzystywanie lokalnej infrastruktury i zasobów (w tym dziedzictwo kulturowe),
- wsparcie rozwoju wspólnej przestrzeni publicznej w celu budowania relacji pomiędzy członkami danej społeczności.

7. MECHANIZMY INTEGROWANIA DZIAŁAŃ ORAZ PRZEDSIĘWZIĘĆ REWITALIZACYJNYCH

7.1. Mechanizmy integracji

Dla opracowania Gminnego Programu Rewitalizacji konieczne jest przewidzenie mechanizmów zapewniających integrację poszczególnych jego elementów. Mechanizmy te tworzą logikę zaplanowanej interwencji prowadząc do uzyskania sprzężenia zwrotnego pomiędzy planowanymi przedsięwzięciami. Integrowanie poszczególnych projektów polega na połączeniu m.in. działań koncepcyjnych, organizacyjnych i finansowych. Głównym źródłem zbudowania trzech autonomicznych poziomów integracji projektów/przedsięwzięć jest założenie, że każde z działań zwiększa swój

własny potencjał czerpiąc z innych i zarazem zwiększa ich potencjał oddziałując na nie.

Mechanizmami integracji zaplanowanej w GPR interwencji są następujące czynniki:

1. Integracja na poziomie celów – mechanizm integracji w tym obszarze został wdrożony na poziomie opracowania dokumentu i będzie kontynuowany w okresie jego wdrażania.

Etap opracowania dokumentu uwzględniał takie mechanizmy jak:

- a) konsultacje wytyczonego obszaru zdegradowanego i wyznaczonego na jego podstawie obszaru rewitalizacji – etap ten rozpoczął mechanizm integracji poprzez uruchomienie procesu udziału mieszkańców, organizacji pozarządowych, przedsiębiorców w tworzeniu GPR,
- b) nabór projektów do GPR – otwarty nabór projektów przełożył się na stworzenie pola do weryfikacji projektów z punktu widzenia ich oddziaływania na podobszary rewitalizacji i zaplanowania kompleksowej i zintegrowanej interwencji,
- c) wsparcie dla przedsiębiorczości lokalnej: wprowadzenie działań wspierających rozwój lokalnej przedsiębiorczości, takich jak organizacja cyklu przedsięwzięć aktywizujących dla osób bezrobotnych, organizacja cyklu przedsięwzięć na rzecz rozpoczęcia własnej działalności gospodarczej,
- d) kształtowanie przestrzeni publicznej: projekty ukierunkowane na poprawę przestrzeni publicznej, takie jak utworzenie Centrum Wsparcia, zagospodarowanie terenów z utworzeniem skarpy koncertowej, wąwozu spacerowego, rewitalizacja parku, które stanowią istotny element poprawy jakości życia mieszkańców.
- e) integracja planowania przestrzennego: zintegrowane planowanie przestrzenne, uwzględniające aspekty infrastrukturalne, kulturalne, społeczne i ekonomiczne; skoordynowane podejście do planowania może maksymalizować korzyści z działań rewitalizacyjnych,

- f) edukacja i aktywizacja społeczna: programy edukacyjne i aktywizacyjne skierowane do mieszkańców, które promują aktywność społeczną, wzmacniają więzi społeczne.

Na etapie wdrażania mechanizmem integracji na poziomie celów będzie proces monitoringu – weryfikacji osiąganych celów i formułowania zaleceń określających dalsze kroki wdrażania GPR.

2. Integracja na poziomie partycypacji społecznej w zarządzaniu

wdrażaniem GPR – mechanizm ten będzie realizowany poprzez:

- a) powołanie Komitetu Rewitalizacyjnego – podstawową funkcją Komitetu będzie ocenianie postępu wdrażania GPR z punktu widzenia integracji i komplementarności podejmowanych działań przez podmioty zaangażowane w proces rewitalizacji,
- b) współpracę ze środowiskiem seniorów oraz młodzieży w zakresie działań rewitalizacyjnych podejmowanych dla osób starszych, młodzieży i dzieci,
- c) współpracę z przedstawicielami organizacji pozarządowych,
- d) partnerstwo publiczno-prywatne; możliwość nawiązania współpracy z sektorem prywatnym, aby skorzystać z zasobów finansowych, ekspertyz i doświadczenia biznesowego; partnerstwo publiczno-prywatne może być kluczowe w realizacji większych projektów rewitalizacyjnych,
- e) spotkania z interesariuszami,
- f) kontrola społeczna procesu realizowana dzięki publikacji i opiniowaniu sprawozdań z monitoringu GPR.

3. Integracja na poziomie zarządzania wdrażaniem – mechanizm

związany z ciągłą oceną postępu wdrażania GPR, realizowany poprzez:

- a) Innowacyjne modele finansowania. Poszukiwanie różnorodnych źródeł finansowania, takich jak środki UE, krajowe fundusze rewitalizacyjne,

dotacje, a także potencjalne inwestycje prywatne. Dywersyfikacja źródeł finansowania zwiększa elastyczność GPR.

- b) Monitoring i ewaluacja. Regularne oceny umożliwią dostosowanie działań do bieżących potrzeb i skuteczne zarządzanie zasobami. Monitoring oraz ewaluacja GPR zostały opisane w rozdziale 11. Na poziomie mechanizmów integracji zostaną one wykorzystane dla prowadzenia procesu zarządzania, zgodnie z zaplanowanymi celami, jednocześnie odnosząc się do mierzalnych wskaźników, co pozwoli na pomiar realizacji celów, a tym samym ocenę integracji GPR.

7.2. Komplementarność przedsięwzięć rewitalizacyjnych

Komplementarność stanowi istotny element budowy GPR. Wskazuje na wzajemne powiązania pomiędzy poszczególnymi przedsięwzięciami rewitalizacyjnymi. Zapewnienie powiązań pomiędzy poszczególnymi przedsięwzięciami skutkować będzie efektywnym wykorzystaniem środków finansowych przeznaczonych na rewitalizację. Komplementarność rozpatrywana jest na poziomie pięciu aspektów: przestrzennego, problemowego, proceduralno-instytucjonalnego, międzyokresowego i źródeł finansowania.

7.2.1. Komplementarność przestrzenna

Obszar zdegradowany i obszar do rewitalizacji w Gminie Rudnik został wyznaczony na podstawie wyników przeprowadzonej analizy wskaźnikowej.

Projekty wyznaczone do realizacji w procesie rewitalizacji swoim zasięgiem obejmują obszar, który w wyniku przeprowadzonej diagnozy określono obszarem rewitalizacji. Obszar rewitalizacji będący częścią obszaru zdegradowanego cechuje się nagromadzeniem negatywnych zjawisk i właśnie na tym obszarze zlokalizowane zostały działania rewitalizacyjne.

Wyniki tych badań zostały wzbogacone także o opinie interesariuszy zebrane w ramach spotkań roboczych, warsztatów oraz konsultacji

społecznych. Dzięki tym działaniom trafność doboru projektów i innych przedsięwzięć na obszarze przewidzianym do rewitalizacji jest wysoka.

Komplementarność przestrzenna planowanych przedsięwzięć przejawia się między innymi w ich lokalizacji na całym obszarze rewitalizacji.

Projekty stanowią odpowiedź na główne problemy zidentyfikowane w trakcie prac nad GPR. Dzięki zróżnicowaniu projekty wzajemnie się uzupełniają i oddziałują na zidentyfikowane wyzwania w sposób skoncentrowany i kompleksowy. Pozwoli to na rozwiązywanie problemów „u źródła”, zapobiegając ich przenoszeniu w inne części Gminy. Stosunkowo bliskie sąsiedztwo poszczególnych przedsięwzięć sprawia, że z ich efektów będą mogli na równych prawach korzystać mieszkańcy całego obszaru rewitalizacji.

Zawarte w Programie rewitalizacji projekty skupiają się przede wszystkim na obszarach do rewitalizacji lub są z nim ściśle powiązane i oddziałują na społeczność zamieszkującą te tereny. Komplementarność przestrzenna została zapewniona dzięki skupieniu projektów na różnych elementach zagospodarowania przestrzeni poszczególnych obszarów, co stanowi odpowiedź na główne problemy tych terenów. Projekty rewitalizacyjne dotyczą m.in. rewitalizacji obiektów oraz terenów zielonych, na których zaprogramowano aktywności dla lokalnych społeczności. Dzięki odpowiedniej realizacji poszczególnych projektów i efektywnemu włączeniu w ich realizację lokalnej społeczności będzie można zauważyć pozytywne ich skutki w obszarze całej Gminy. Realizacja tych działań będzie zapobiegać rozwojowi obecnych oraz przyszłych problemów występujących na obszarze rewitalizowanym.

Działania oddziałują nie tylko na obszar rewitalizacji, ale na cały obszar zdegradowany, a także zapewniają pozytywny wpływ na całą społeczność regionu, gdyż wszystkie proponowane projekty będą dostępne dla ogółu mieszkańców Gminy.

7.2.2. Komplementarność problemowa

Wyznaczone do realizacji projekty odpowiadają na zdiagnozowane problemy oraz dopełniają się tematycznie, aby w pełni i w sposób kompleksowy oddziaływać na obszar rewitalizacji we wszystkich aspektach: społecznym, gospodarczym, przestrzenno-funkcjonalnym, technicznym i środowiskowym. Wybrane do realizacji projekty odpowiadają na różne problemy: społeczne, gospodarcze, przestrzenno-funkcjonalne, techniczne i środowiskowe, razem tworząc zintegrowaną koncepcję działań. Część zadań w sferze technicznej uwzględnia rozwiązania przyjazne środowisku (np. oszczędzanie zasobów). Zadania o charakterze inwestycyjnym uzupełniają działania o charakterze społecznym. Projekty rewitalizacyjne o charakterze infrastrukturalnym (w tym obiektów użyteczności publicznej), dla których dominującą sferą interwencji jest sfera przestrzenno-funkcjonalna, techniczna i środowiskowa, stanowiąc będą trwałą bazę dla realizacji projektów społecznych (kulturalnych, integracyjnych, aktywizujących mieszkańców).

Działania inwestycyjne skupiają się na umożliwieniu realizacji przedsięwzięć „miękkich” - społecznych, jednocześnie porządkując przestrzeń publiczną, zwiększając ład przestrzenny i docelowo poprawiając jakość życia mieszkańców oraz ich aktywizację. Zasada komplementarności problemowej wyraża się także w tym, że poszczególne przedsięwzięcia wpisują się w kierunki działań przewidziane do rewitalizacji, a co za tym idzie również w cele strategiczne i operacyjne rewitalizacji. Dopełnianie się przedsięwzięć rewitalizacyjnych jak również powiązanie ich z celami rewitalizacji zapobiega zjawisku fragmentaryzacji, zapewniając oddziaływanie na obszar rewitalizacji w sposób kompleksowy.

Projekty realizowane w ramach Gminnego Programu Rewitalizacji obejmują działania o charakterze społecznym, przestrzennym, technicznym czy środowiskowym, dlatego wszystkie działania podjęte w ramach rewitalizacji będą się uzupełniać i dzięki temu w sposób całościowy wpłyną na poprawę sytuacji na obszarze rewitalizacji. Zagospodarowanie terenów publicznych wpłynie na poprawę nie tylko stanu technicznego obiektów i miejsc, ale także na stan środowiska.

Przedstawienie planowanych działań i ich powiązań w ramach matrycy komplementarności pozwala jeszcze lepiej dostrzec w jakim stopniu poszczególne działania uzupełniają się w realizacji tych samych celów strategicznych.

Tabela 27. Spójność projektów z celami strategicznymi GPR

Lp.	Nazwa przedsięwzięcia	Cel Strategiczny I	Cel Strategiczny II
Projekty z listy podstawowych przedsięwzięć			
1	Utworzenie Centrum Wsparcia	X	X
2	Rozszerzenie oferty kulturalnej Gminy Rudnik poprzez utworzenie skarpy koncertowej	X	X
3	Atrakcyjny wypoczynek – utworzenie wąwozu spacerowego w Rudniku	X	X
4	Rewitalizacja Parku w Płonce etap 2	X	X
5	Organizacja cyklu przedsięwzięć adresowanych do osób w wieku 60+ w obu podobszarach obszaru rewitalizacji		X
6	Organizacja przedsięwzięć adresowanych do osób w trudnej sytuacji życiowej w obu podobszarach obszaru rewitalizacji		X
7	Organizacja przedsięwzięć dla osób z niepełnosprawnością i ich rodzin oraz osób długotrwale i przewlekłe chorych i ich rodzin w obu podobszarach obszaru rewitalizacji		X
8	Organizacja przedsięwzięć dla osób borykających się z zaburzeniami psychicznymi i ich rodzin		X
9	Organizacja przedsięwzięć dla rodziców w podobszarze I. Rudnik, Romanówek		X
10	Organizacja przedsięwzięć ekologicznych w obrębie obu podobszarów obszaru rewitalizacji		X
11	Organizacja przedsięwzięć z zakresu poprawy bezpieczeństwa w podobszarze I. Rudnik, Romanówek		X
12	Organizacja cyklu wydarzeń w ramach		X

	zwiększania świadomości i przeciwdziałania przemocy domowej		
13	Organizacja przedsięwzięć aktywizujących dla osób bezrobotnych w obu podobszarach obszaru rewitalizacji		X
Projekty z listy pozostałych dopuszczalnych przedsięwzięć			
1	Wspieranie działalności indywidualnych artystów, zespołów lokalnych, Kół Gospodyń Wiejskich z podobszarów obszaru rewitalizacji		X
2	Podnoszenie poziomu wiedzy mieszkańców o tradycji i kulturze Gminy Rudnik i obszaru rewitalizacji		X
3	Wspieranie działalności organizacji pozarządowych działających w sferze społecznej		X
4	Organizacja zajęć hobbystycznych dla różnych grup odbiorców w obrębie obszaru rewitalizacji		X
5	Wspólne dbanie o zieleń publiczną		X
6	Wspieranie idei uczenia się przez całe życie		X
7	Promocja podejmowania i realizacji inicjatyw gospodarczych w sferze pozarolniczej, w tym w branży turystycznej		X
8	Promocja podobszarów obszaru rewitalizacji jako miejsca atrakcyjnego turystycznie		X

Źródło: Doradztwo i Reklama Sp. z o.o.

7.2.3. Komplementarność proceduralno-instytucjonalna

Komplementarność proceduralno-instytucjonalna odnosi się do harmonijnego współdziałania różnych procesów i instytucji zaangażowanych w przedsięwzięcia rewitalizacyjne. Działa to jak skoordynowany mechanizm, który pomaga w skutecznym prowadzeniu działań na rzecz rozwoju danego obszaru.

Komplementarność proceduralno-instytucjonalna oznacza konieczność takiego zaprojektowania systemu zarządzania Programem, który pozwoli na

efektywne współdziałanie na jego rzecz różnych instytucji oraz wzajemne uzupełnianie się i spójność procedur. W tym celu system zarządzania wdrażaniem procesu rewitalizacji w Gminie Rudnik został zaprojektowany w sposób zapewniający z jednej strony wydolność decyzyjną a z drugiej strony – spójność i synergię pomiędzy działaniami.

Dla zapewnienia wydolności decyzyjnej procesem kieruje Wójt Gminy Rudnik, działając w sprawach strategicznych osobiście, a w sprawach bieżących – poprzez pracowników Urzędu Gminy Rudnik zaangażowanych w proces rewitalizacji.

Dla zapewnienia spójności i synergii przedsięwzięć rewitalizacyjnych na poziomie ich wdrażania, w systemie instytucjonalnym wdrażania rewitalizacji przewidziano Zespół Koordynujący złożony z pracowników jednostek organizacyjnych samorządu Gminy Rudnik zaangażowanych w proces rewitalizacji oraz przedstawicieli instytucjonalnych partnerów w poszczególnych przedsięwzięciach (zespół powołany zarządzeniem). Ponadto powołany został Komitet Rewitalizacji, który stanowi forum współpracy i dialogu interesariuszy z organami Gminy w sprawach dotyczących prowadzenia i oceny Gminnego Programu Rewitalizacji Gminy Rudnik na lata 2024-2030 oraz pełni funkcję opiniodawczo-doradczą Wójta Gminy Rudnik w zakresie rewitalizacji.

Ponadto, Program zawiera komplementarność w wymiarze proceduralno-instytucjonalnym poprzez zapewnienie współpracy różnych podmiotów działających na rzecz realizacji procesu rewitalizacji i poprawy negatywnych zjawisk w obszarze rewitalizowanym m.in. mieszkańców, organizacji społecznych i jednostek gminnych. Każdy interesariusz może stać się partnerem Programu, dlatego też na każdym etapie prac związanych z rewitalizacją w Gminie zapewniono dostęp do danych i informacji na temat realizacji założeń Programu. Dzięki temu zainteresowane podmioty mają szansę uczestniczyć w realizacji poszczególnych zadań oraz zgłaszać zadania usprawniające realizację procesu rewitalizacji.

Włączenie społeczności lokalnej w procesy decyzyjne jest kluczowe dla skutecznej rewitalizacji. Komplementarność proceduralna występuje, gdy różne instytucje i organizacje wspierają i ułatwiają partycypację społeczną, co przyczynia się do lepszej akceptacji projektów i ich skuteczności.

Komplementarność proceduralna przejawia się także w przypadku integracji procesów planistycznych, takich jak plany zagospodarowania przestrzennego czy strategię społeczne. Skoordynowane działania pomagają w utrzymaniu spójności i zgodności różnych działań rewitalizacyjnych.

System realizacji i wdrażania GPR oraz szczegółową strukturę zarządzania jego realizacją przedstawiono w rozdziale 9.

Wypracowane spójne procedury zarządzania Programem w oparciu o istniejące struktury administracyjne i systemy zarządzania Gminą pozwolą na zachowanie komplementarności proceduralno-instytucjonalnej oraz skuteczne wdrożenie powiązanych ze sobą przedsięwzięć rewitalizacyjnych.

7.2.4. Komplementarność międzyokresowa

Komplementarność międzyokresowa odnosi się do synergii i związku pomiędzy różnymi fazami lub projektami rewitalizacyjnymi, które są realizowane w różnych okresach czasu. Efektywne wykorzystanie wyników jednego projektu jako podstawy lub wsparcia dla kolejnych działań może przynieść dodatkowe korzyści społeczności lokalnej.

W poprzednich latach Gmina Rudnik pozyskiwała środki finansowe na działania mające na celu poprawę sytuacji Gminy w kilku płaszczyznach. Wśród zrealizowanych projektów znalazły się działania „miękkie” skierowane na aktywizację społeczeństwa oraz działania, których zadaniem była poprawa warunków życia mieszkańców Gminy Rudnik. Działania podjęte w latach poprzednich przedstawiono w tabeli poniżej.

Tabela 28. Projekty odpowiadające celom rewitalizacji zrealizowane przez Gminę Rudnik

Tytuł projektu	Nazwa beneficjenta	Program/działanie/fundusz	Perspektywa
Energia słoneczna w gminie Rudnik - czyste środowisko	Gmina Rudnik	Regionalny Program Operacyjny Województwa Lubelskiego Działanie 4.1. Wsparcie wykorzystania OZE Europejski Fundusz Rozwoju Regionalnego	2014-2020
Energia przyjazna środowisku w Gminie Rudnik	Gmina Rudnik	Regionalny Program Operacyjny Województwa Lubelskiego Działanie 4.1. Wsparcie wykorzystania OZE Europejski Fundusz Rozwoju Regionalnego	2014-2020
Termomodernizacja budynków użyteczności publicznej w gminie Rudnik	Gmina Rudnik	Regionalny Program Operacyjny Województwa Lubelskiego Działanie 5.2. Efektywność energetyczna sektora publicznego Europejski Fundusz Rozwoju Regionalnego	2014-2020
Budowa oświetlenia ulicznego na terenie Gminy Rudnik	Gmina Rudnik	Regionalny Program Operacyjny Województwa Lubelskiego Działanie 5.5. Promocja niskoemisyjności	2014-2020

		Europejski Fundusz Rozwoju Regionalnego	
Energia słoneczna w gminach Gorzków i Rudnik	Gmina Gorzków – Lider projektu, Gmina Rudnik – partner projektu	Regionalny Program Operacyjny Województwa Lubelskiego Działanie 6.2. Energia przyjazna środowisku Europejski Fundusz Rozwoju Regionalnego	2007-2013
Edukacja lokalna od kuchni w gminie Rudnik	Gmina Rudnik	Program Operacyjny Kapitał Ludzki Działanie 9.5. Oddolne inicjatywy edukacyjne na obszarach wiejskich Europejski Fundusz Społeczny	2007-2013
Gospodarka niskoemisyjna w gminie Rudnik - planowanie strategiczne	Gmina Rudnik	Program Operacyjny Infrastruktura i Środowisko Działanie IX.3. Termomodernizacja obiektów użyteczności publicznej Fundusz Spójności	2007-2013
Twoja szansa	Gmina Rudnik/Gminny Ośrodek Pomocy Społecznej w Rudniku	Program Operacyjny Kapitał Ludzki Działanie 7.1. Rozwój i upowszechnienie aktywnej integracji Europejski Fundusz Społeczny	2007-2013

Dobry Start - Sukces w Przyszłość	Gmina Rudnik	Program Operacyjny Kapitał Ludzki Działanie 9.1. Wyrównywanie szans edukacyjnych i zapewnienie wysokiej jakości usług edukacyjnych świadczonych w systemie oświaty Europejski Fundusz Społeczny	2007-2013
Modernizacja oddziałów przedszkolnych w szkołach podstawowych	Gmina Rudnik	Program Operacyjny Kapitał Ludzki Działanie 9.1. Wyrównywanie szans edukacyjnych i zapewnienie wysokiej jakości usług edukacyjnych świadczonych w systemie oświaty Europejski Fundusz Społeczny	2007-2013
Droga do sukcesu	Gmina Rudnik	Program Operacyjny Kapitał Ludzki Działanie 9.1. Wyrównywanie szans edukacyjnych i zapewnienie wysokiej jakości usług edukacyjnych świadczonych w systemie oświaty Europejski Fundusz Społeczny	2007-2013

Źródło: www.mapadotacji.pl

Dzięki kontynuacji poprzednich projektów oraz realizacji nowych, zintegrowanych inicjatyw, skoncentrowanych na obszarze rewitalizacji, możliwe będzie wzmocnienie dotychczas uzyskanych efektów

i przyspieszenie procesu wyprowadzania wskazanego terenu ze stanu kryzysowego.

Gminny Program Rewitalizacji Gminy Rudnik na lata 2024-2030 zapewnia zachowanie ciągłości programowej. W poprzedniej perspektywie finansowej na lata 2014-2020 Gmina Rudnik prowadziła działania w obszarze wyznaczonym do rewitalizacji a w celu zwiększenia komplementarności, Gmina Rudnik zaplanowała realizację niektórych zadań „miękkich” w analizowanym obszarze z poprzedniej perspektywy finansowej 2014-2020.

Komplementarnymi projektami realizowanymi w poprzednich latach, a mającymi swoją kontynuację w ramach planowanych przedsięwzięć rewitalizacyjnych są projekty skierowane do lokalnej społeczności. Ponadto, projekty wskazane w niniejszym GPR będą stanowiły dopełnienie działań rewitalizacyjnych realizowanych do chwili obecnej.

Ponadto, Gmina Rudnik realizowała również projekty, którego założenia były komplementarne z założeniami LPR (zgodnie z zapisami podrozdziału 1.1 niniejszego dokumentu).

Realizując obecny Gminny Program Rewitalizacji Gmina Rudnik wykorzystywać będzie dotychczasowe doświadczenia w ramach realizacji projektów.

7.2.5. Komplementarność źródeł finansowania

Wszystkie projekty, które będą realizowane w ramach Gminnego Programu Rewitalizacji Gminy Rudnik na lata 2024-2030 będą miały zapewnione finansowanie z różnych źródeł, w tym w szczególności: z budżetów własnych podmiotów zgłaszających, ze środków strukturalnych dostępnych w ramach perspektywy finansowej 2021-2027 (np. Fundusze Europejskie dla Lubelskiego 2021-2027, Europejski Fundusz Rozwoju Regionalnego, Europejski Fundusz Społeczny, a także programów krajowych), ze środków z budżetu krajowego (np.: Rządowy Fundusz Polski Ład: Program Inwestycji Strategicznych, programy Ministra Kultury

i Dziedzictwa Narodowego). Oznacza to dywersyfikację źródeł finansowania dla uzyskania korzystnych efektów na obszarze rewitalizacji.

Program w pierwszej kolejności zakłada wykorzystanie zewnętrznych źródeł finansowania, w tym funduszy UE dedykowanych rewitalizacji.

Kluczowe inwestycje będą realizowane ze środków programu Fundusze Europejskie dla Lubelskiego 2021-2027.

Pozyskiwanie funduszy na realizację założonych projektów będzie prowadzone z wykluczeniem ryzyka podwójnego finansowania.

8. SZACUNKOWE RAMY FINANSOWE GMINNEGO PROGRAMU REWITALIZACJI

Kluczowym warunkiem powodzenia procesu rewitalizacji poza zaangażowaniem społeczeństwa, które z tego procesu ma czerpać korzyści jest przeznaczenie odpowiednich środków finansowych pokrywających koszty rewitalizacji określonego obszaru. Pozyskanie wystarczających zasobów, które w sposób całkowity pokryją planowane inwestycje oraz działania społeczne jest kluczem do powodzenia procesu rewitalizacji. Nie mniej ważne jest, aby działania podejmowane w trakcie procesu rewitalizacji były ze sobą powiązane, a ich celem było osiągnięcie wielopłaszczyznowej poprawy sytuacji na objętym Programem obszarze.

W procesie wdrażania projektów rewitalizacyjnych istotna jest dywersyfikacja źródeł finansowania. Finansowanie z różnych źródeł sprawia, że realizacja przedsięwzięć rewitalizacyjnych będzie efektywna i bezpieczna (zwiększa szanse na powodzenie i pełną realizację założeń). Dywersyfikacja źródeł finansowania daje możliwość korzystania zarówno z funduszy komercyjnych (m.in. kredyty, pożyczki, obligacje komunalne), jak i niekomercyjnych (m.in. środki własne budżetu Gminy, fundusze europejskie, środki budżetu Państwa). Przedsięwzięcia rewitalizacyjne mogą być realizowane przez różnorodne grupy podmiotów tj. przez podmioty z sektora publicznego, prywatnego i pozarządowego. Na etapie realizacji zapisów GPR

bardzo istotna jest współpraca różnych podmiotów gwarantująca powodzenie wdrażanych projektów/przedsięwzięć rewitalizacyjnych.

W przypadku niepozyskania dotacji na realizację przedsięwzięć rewitalizacyjnych, wnioskodawcy podejmą próbę sfinansowania realizacji projektów korzystając m.in. z preferencyjnych pożyczek UE, kredytów krajowych oraz programów krajowych. Planowany zakres projektów lub czas ich realizacji będzie zależny od uzyskania innych źródeł wsparcia.

Tabela 29. Szacunkowe ramy finansowe GPR wraz z szacunkowym wskazaniem środków finansowych dla projektów podstawowych

Lp.	Tytuł projektu	Rodzaj projektu	Wnioskodawca	Okres realizacji	Szacowana wartość projektu [PLN]	Źródła finansowania		
						Publiczne	Prywatne	Fundusze UE
1	Utworzenie Centrum Wsparcia	Infrastrukturalny wraz z „miękkim”	Gmina Rudnik	2024-2030	2 000 000,00	300 000,00	-	1 700 000,00
2	Rozszerzenie oferty kulturalnej Gminy Rudnik poprzez utworzenie skarpy koncertowej	Infrastrukturalny wraz z „miękkim”	Gmina Rudnik	2024-2030	800 000,00	120 000,00	-	680 000,00
3	Atrakcyjny wypoczynek – utworzenie wąwozu spacerowego w Rudniku	Infrastrukturalny wraz z „miękkim”	Gmina Rudnik	2024-2030	1 200 000,00	180 000,00	-	1 020 000,00
4	Rewitalizacja Parku w Płonce etap 2	Infrastrukturalny wraz z „miękkim”	Gmina Rudnik	2024-2030	500 000,00	75 000,00	-	425 000,00
5	Organizacja cyklu przedsięwzięć adresowanych do osób w wieku 60+ w obu podobszarach obszaru rewitalizacji	„miękki”	Gmina Rudnik	2024-2030	15 000,00	15 000,00	-	-
6	Organizacja przedsięwzięć adresowanych do osób w	„miękki”	Gmina Rudnik	2024-2030	3 000,00	3 000,00	-	-

	trudnej sytuacji życiowej w obu podobszarach obszaru rewitalizacji							
7	Organizacja przedsięwzięć dla osób z niepełnosprawnością i ich rodzin oraz osób długotrwale i przewlekle chorych i ich rodzin w obu podobszarach obszaru rewitalizacji	„miękki”	Gmina Rudnik	2024-2030	3 000,00	3 000,00	-	-
8	Organizacja przedsięwzięć dla osób borykających się z zaburzeniami psychicznymi i ich rodzin	„miękki”	Gmina Rudnik	2024-2030	6 000,00	6 000,00	-	-
9	Organizacja przedsięwzięć dla rodziców w podobszarze I. Rudnik, Romanówek	„miękki”	Gmina Rudnik	2024-2030	1 000,00	1 000,00	-	-
10	Organizacja przedsięwzięć ekologicznych w obrębie obu podobszarów obszaru rewitalizacji	„miękki”	Gmina Rudnik	2024-2030	5 000,00	5 000,00	-	-
11	Organizacja przedsięwzięć z zakresu poprawy bezpieczeństwa w podobszarze I. Rudnik, Romanówek	„miękki”	Gmina Rudnik	2024-2030	1 000,00	1 000,00	-	-
12	Organizacja cyklu wydarzeń w ramach zwiększania świadomości i przeciwdziałania przemocy domowej	„miękki”	Gmina Rudnik	2024-2030	7 000,00	7 000,00	-	-
13	Organizacja przedsięwzięć	„miękki”	Gmina Rudnik	2024-2030	50 000,00	7 500,00	-	42 500,00

	aktywizujących dla osób bezrobotnych w obu podobszarach obszaru rewitalizacji							
--	---	--	--	--	--	--	--	--

Źródło: Doradztwo i Reklama Sp. z o.o. na podstawie danych Urzędu Gminy Rudnik

Tabela 30. Szacunkowe ramy finansowe GPR wraz z szacunkowym wskazaniem środków finansowych dla pozostałych dopuszczalnych projektów

Lp.	Tytuł projektu	Rodzaj projektu	Wnioskodawca	Okres realizacji	Szacowana wartość projektu [PLN]	Źródła finansowania		
						Publiczne	Prywatne	Fundusze UE
1	Wspieranie działalności indywidualnych artystów, zespołów lokalnych, Kół Gospodyń Wiejskich z podobszarów obszaru rewitalizacji	„miękki”	Gmina Rudnik, zespoły, artyści indywidualni, Koła Gospodyń Wiejskich, Stowarzyszenia	2024-2030	15 000,00	15 000,00		
2.	Podnoszenie poziomu wiedzy mieszkańców o tradycji i kulturze Gminy Rudnik i obszaru rewitalizacji	„miękki”	Gmina Rudnik, organizacje pozarządowe, instytucje kultury	2024-2030	20 000,00	20 000,00		
3	Wspieranie działalności organizacji pozarządowych działających w sferze społecznej	„miękki”	Gmina Rudnik, GOPS, organizacje pozarządowe sfery społecznej	2024-2030	20 000,00	20 000,00		
4	Organizacja zajęć hobbyistycznych dla różnych grup	„miękki”	Gmina Rudnik, BPGR,	2024-2030	10 000,00	10 000,00		

	odbiorców w obrębie obszaru rewitalizacji		organizacje pozarządowe, instytucje kultury					
5	Wspólne dbanie o zieleń publiczną	„miękki”	Gmina Rudnik, organizacje pozarządowe, mieszkańcy	2024-2030	6 000,00	6 000,00		
6	Wspieranie idei uczenia się przez całe życie	„miękki”	Gmina Rudnik, BPGR, organizacje pozarządowe, instytucje kultury	2024-2030	10 000,00	10 000,00		
7	Promocja podejmowania i realizacji inicjatyw gospodarczych w sferze pozarolniczej, w tym w branży turystycznej	„miękki”	Gmina Rudnik, przedsiębiorcy	2024-2030	2 000,00	2 000,00		
8	Promocja podobszarów obszaru rewitalizacji jako miejsca atrakcyjnego turystycznie	„miękki”	Gmina Rudnik, przedsiębiorcy	2024-2030	2 000,00	2 000,00		

Źródło: Doradztwo i Reklama Sp. z o.o. na podstawie danych Urzędu Gminy Rudnik

9. STRUKTURA ZARZĄDZANIA REALIZACJĄ GMINNEGO PROGRAMU REWITALIZACJI

Gminny Program Rewitalizacji wymaga odpowiedniego systemu wdrażania i zarządzania, ze względu na swoją złożoność. Konieczne jest odpowiednie przygotowanie informacyjne i aktywna partycypacja wszystkich interesariuszy rewitalizacji. Gminny Program Rewitalizacji jest narzędziem



Gminny Program Rewitalizacji Gminy Rudnik na lata 2024-2030
-opracowany przez Doradztwo i Reklama Sp. z o.o.

niezbędnym do rozwoju społeczno-gospodarczego Gminy. Jednak, żeby jego realizacja przyniosła oczekiwane efekty potrzebne jest sukcesywne wdrażanie wyznaczonych przedsięwzięć i stały monitoring ich realizacji.

Wdrażanie GPR, oparte jest na wsparciu realizacji projektów stworzonych z myślą osiągnięcia celów spójnych z celami strategicznymi oraz operacyjnymi przewidzianymi w GPR. Lista projektów zaplanowanych do realizacji w ramach wdrażania GPR ma charakter listy otwartej.

Przedsięwzięcia rewitalizacyjne zaplanowane w GPR lub zakwalifikowane przez Program jako dopuszczalne mają bardzo zróżnicowany charakter. Do zakwalifikowania dowolnego projektu jako projektu spełniającego kryteria projektu rewitalizacyjnego, niezbędne będzie wskazanie w jaki sposób projekt proponowany przez podmiot wykonawczy, realizuje cel strategiczny bądź cele operacyjne GPR ze szczególnym uwzględnieniem informacji o tym w jaki sposób pomaga rozwiązywać problemy wskazane w diagnozie obszaru przygotowanej na potrzeby GPR.

System zarządzania Programem zaprojektowany został z uwzględnieniem istniejących rozwiązań organizacyjnych, które działają w Urzędzie Gminy Rudnik, a ponadto zorientowano go na realizację zasad partycypacji, współdecydowania i partnerstwa.

Strukturalnie za tematykę rewitalizacji odpowiedzialne będą następujące organy i jednostki:

- Rada Gminy – zgodnie z przepisami ustaw ustrojowych regulujących zasady działania jednostek samorządu terytorialnego, uchwała ona program rewitalizacji, akceptuje jego zmiany, zatwierdza środki finansowe na przedsięwzięcia rewitalizacyjne w budżecie Gminy,
- Wójt Gminy Rudnik – organ wykonawczy w Gminie, odpowiedzialny za wdrażanie Programu rewitalizacji, uwzględniający procesy rewitalizacji w projektowaniu budżetu Gminy,
- Zespół Zadaniowy ds. Rewitalizacji (gminne jednostki organizacyjne) – powołane zarządzeniem, jako aparat pomocniczy, za pomocą którego Wójt Gminy Rudnik wykonuje swoje zadania w sferze społecznej, gospodarczej, środowiskowej i infrastruktury przestrzennej,

- Komitet Rewitalizacji – powołany niezwłocznie po podjęciu przez Radę Gminy Rudnik uchwały określającej zasady wyznaczenia oraz działania Komitetu Rewitalizacji.

Osobą odpowiedzialną za funkcjonowanie tej struktury jest Wójt Gminy Rudnik.

Zarządzanie Gminnym Programem Rewitalizacji to proces, w którym głównym celem jest zbudowanie odpowiedniego partnerstwa między koordynatorem procesu – Urzędem Gminy Rudnik, a innymi podmiotami uczestniczącymi w rewitalizacji bezpośrednio lub pośrednio. Właściwe zarządzanie Programem ma ułatwić realizację poszczególnych przedsięwzięć, a tym samym doprowadzić do osiągnięcia wyznaczonych celów strategicznych i operacyjnych.

Za przygotowanie dokumentu Gminnego Programu Rewitalizacji odpowiedzialny jest Wójt Gminy Rudnik, który powierzył opracowanie dokumentu firmie zewnętrznej.

Za zarządzanie i wdrażanie Gminnego Programu Rewitalizacji oraz monitorowanie i przedstawianie okresowych ocen z postępu jego realizacji odpowiedzialny jest Wójt. Wójt pełni rolę nadzorczą nad całym procesem rewitalizacji, jego zadania wykonywane są we współpracy z powołanym przez niego organem, którym będzie Zespół Zadaniowy ds. Rewitalizacji - gminne jednostki organizacyjne, przez co nie przewiduje się dodatkowych kosztów na zarządzanie Programem. Kierowanie zespołem powierzono jednostce Urzędu Gminy Rudnik, która posiada doświadczenie w opracowywaniu i realizacji Programu rewitalizacji jak również ma wieloletnie doświadczenie w budowaniu dokumentów strategicznych, realizacji działań społecznych oraz przygotowaniu i realizacji projektów współfinansowanych ze środków UE.

Zadania Zespołu Zadaniowego ds. Rewitalizacji:

- identyfikacja problemów i potrzeb obszaru rewitalizacji i wskazywanie możliwości eliminowania problemów obszaru,
- diagnozowanie lokalnych potencjałów występujących na terenie obszaru rewitalizacji,

- weryfikacja i opiniowanie wyników prac i wniosków z przeprowadzonego badania delimitacyjnego dla Gminy Rudnik,
- udział w formułowaniu założeń Gminnego Programu Rewitalizacji oraz celów strategicznych i operacyjnych,
- weryfikacja, aktualizacja, wdrożenie i nadzór nad Gminnym Programem Rewitalizacji,
- konsultowanie i opiniowanie dokumentów wewnętrznych sporządzonych w trakcie prac nad Gminnym Programem Rewitalizacji,
- weryfikacja zgodności założeń Gminnego Programu Rewitalizacji z aktualnymi wymaganiami aktów normatywnych, w tym procedur obowiązujących w programach finansowania działań rewitalizacyjnych ze środków zewnętrznych,
- reprezentowanie Gminy w zakresie dotyczącym opracowania Gminnego Programu Rewitalizacji,
- inspirowanie i zgłaszanie projektów rewitalizacyjnych w zakresie poszczególnych obszarów, w tym zwłaszcza społecznych, jak również gospodarczych, środowiskowych, przestrzenno-funkcjonalnych, technicznych,
- analiza i opiniowanie zgłoszonych projektów rewitalizacyjnych, zwłaszcza w odniesieniu do potrzeb obszaru rewitalizacji,
- upowszechnianie informacji o Gminnym Programie Rewitalizacji za pośrednictwem mediów oraz zasobów własnych Urzędu Gminy Rudnik,
- kreowanie, opiniowanie i wdrażanie narzędzi komunikacji i partycypacji ze społecznością lokalną,
- udział w konsultacjach społecznych w trakcie prac nad opracowywaniem Gminnego Programu Rewitalizacji i nadzór nad nimi,
- weryfikacja i opiniowanie wyników prac i wniosków z konsultacji społecznych w trakcie prac nad Gminnym Programem Rewitalizacji,
- zapewnienie skuteczności funkcjonowania systemu zarządzania procesem rewitalizacji,

- współpraca przy wdrażaniu projektów rewitalizacyjnych w ramach danego obszaru oraz koordynacja działań leżących w zakresie kompetencji reprezentowanej jednostki,
- opiniowanie i rekomendowanie propozycji zmian Gminnego Programu Rewitalizacji,
- monitorowanie projektów realizowanych w ramach Gminnego Programu Rewitalizacji na poziomie danego wydziału, czy jednostki organizacyjnej,
- nadzór nad realizacją projektów rewitalizacyjnych, analizowanie ich skuteczności, usuwanie przyczyn występowania problemów,
- planowanie, organizowanie i przeprowadzenie monitoringu i ewaluacji,
- inicjowanie działań korygujących i zapobiegawczych.

Zgodnie z art. 7 ust. 3 ustawy z dnia 9 października 2015 r. o rewitalizacji, przed uchwaleniem Gminnego Programu Rewitalizacji, Rada Gminy podejmuje uchwałę w sprawie określenia zasad wyznaczania składu oraz zasad działania Komitetu Rewitalizacji.

Wójt Gminy Rudnik niezwłocznie po podjęciu przez Radę Gminy Rudnik uchwały określającej zasady wyznaczenia oraz działania Komitetu Rewitalizacji, powołał w drodze zarządzenia Komitet Rewitalizacji.

Komitet Rewitalizacji stanowi forum współpracy i dialogu interesariuszy z organami Gminy Rudnik w sprawach dotyczących prowadzenia oceny rewitalizacji oraz pełni funkcję opiniodawczo-doradczą Wójta Gminy Rudnik. Rolą Komitetu Rewitalizacji jest doradzanie Wójtowi w zakresie dbałości o prawidłową realizację GPR oraz prowadzenie dialogu między interesariuszami procesu rewitalizacji, a organami Gminy. Zasady wyznaczania składu oraz zasady działania Komitetu Rewitalizacji określa Rada Gminy w drodze uchwały, zapewniając wyłanianie przez interesariuszy jego przedstawicieli. Podjęcie uchwały w tej sprawie poprzedza przeprowadzenie konsultacji społecznych. Do minimalnego zakresu uprawnień i zadań Komitetu należy zaopiniowanie, sporządzonej przez Wójta, oceny aktualności i stopnia realizacji GPR. Do pozostałych zadań Komitetu należy m.in.: podejmowanie działań mających wpływ na proces

rewitalizacji na każdym etapie i poziomie prac nad Programem, sprawowanie nadzoru, monitorowanie i ewaluacja działań rewitalizacyjnych.

Struktura powołania Komitetu Rewitalizacji:

1. Określenie zasad wyznaczenia składu oraz zasad działania Komitetu Rewitalizacji:
 - a. projekt uchwały,
 - b. konsultacje społeczne projektu uchwały,
 - c. podjęcie uchwały,
 - d. nabór kandydatów.
2. Powołanie Komitetu Rewitalizacji:
 - a. zarządzenie Wójta w sprawie powołania Komitetu Rewitalizacji.

W Komitecie Rewitalizacji zapewniona jest reprezentatywność kluczowych grup interesariuszy (mieszkańcy, organizacje społeczne, przedstawiciele przedsiębiorców) oraz wrażliwych grup wiekowych mieszkańców (seniorzy, młodzież). W skład Komitetu wchodzi interesariusze rewitalizacji (określeni w art. 2 ust. 2 ustawy o rewitalizacji):

- a) mieszkańcy obszaru rewitalizacji oraz właściciele, użytkownicy wieczysti nieruchomości i podmioty zarządzające nieruchomościami znajdującymi się na tym obszarze,
- b) mieszkańcy gminy inni niż wymienieni w pkt a),
- c) podmioty prowadzące lub zamierzające prowadzić na obszarze gminy działalność gospodarczą,
- d) podmioty prowadzące lub zamierzające prowadzić na obszarze gminy działalność społeczną, w tym organizacje pozarządowe i grupy nieformalne,
- e) jednostki samorządu terytorialnego i ich jednostki organizacyjne,
- f) organy władzy publicznej,
- g) podmioty, inne niż wymienione w pkt f), realizujące na obszarze rewitalizacji uprawnienia Skarbu Państwa.

Projekty będą realizowane zgodnie z uchwaloną przez Radę Gminy Rudnik Wieloletnią Prognozą Finansową (WPF). Spójność niniejszego Programu z WPF zapewnić ma efektywną realizację zaplanowanych, zhierarchizowanych i ujętych ww. Programie.

Proces rewitalizacji jest zadaniem własnym Gminy i prowadzony jest w związku z tym głównie poprzez Urząd Gminy Rudnik przy współpracy z interesariuszami, dlatego zarządzanie realizacją Gminnego Programu Rewitalizacji nie będzie generowało kosztów. Całość procesu wdrażania, monitoringu i ewaluacji będzie realizowana przez pracowników Urzędu Gminy Rudnik, w ramach obowiązków służbowych, w związku z czym nie przewiduje się ponoszenia dodatkowych kosztów związanych z obsługą procesu. Również praca w ramach Komitetu Rewitalizacyjnego będzie miała charakter społeczny, zatem nie będzie wymagała rezerwowania środków finansowych w budżecie Gminy Rudnik.

Tabela 31. Harmonogram zarządzania Gminnym Programem Rewitalizacji

Nazwa zadania	2024	2025	2026	2027	2028	2029	2030
Uchwalenie GPR							
Realizacja przedsięwzięć rewitalizacyjnych							
Ocena stopnia realizacji z możliwością dokonywania w nim stosownych zmian							
Ewaluacja śródkresowa wraz z raportem							
Sprawozdania z realizacji przedsięwzięć rewitalizacyjnych							
Ewaluacja ex-post wraz z raportem							

Źródło: Doradztwo i Reklama Sp. z o.o.

10. MECHANIZM WŁĄCZANIA INTERESARIUSZY W PROCES REWITALIZACJI, W TYM W RAMACH KOMITETU REWITALIZACJI

Partycypacja społeczna jest jedną z podstawowych zasad, w oparciu o którą powstał niniejszy dokument. GPR tworzony był w warunkach pełnej partycypacji społeczności lokalnej zarówno przy opracowywaniu Programu jak i projektów rewitalizacji, co daje podstawę do wspólnego działania mieszkańców i władz lokalnych.

Udział mieszkańców w procesie rewitalizacyjnym (partycypacyjny model rewitalizacji) oznacza, że administracja samorządowa używa zróżnicowanych narzędzi, zarówno w celu pozyskania informacji od mieszkańców, jak również umiejętnego włączania ich w działania istotne z punktu widzenia interesu Gminy.

Podczas opracowywania Programu rewitalizacji zorganizowano spotkania, w których udział brali wszyscy interesariusze procesu rewitalizacji w Gminie Rudnik tj. pracownicy Urzędu Gminy Rudnik, przedstawiciele lokalnej społeczności, mieszkańcy i przedsiębiorcy. Spotkania konsultacyjne prowadzone były przez zewnętrznych ekspertów. Udzielali oni informacji z zakresu problematyki rewitalizacji oraz zaangażowani byli w proces pozyskiwania informacji od mieszkańców poprzez przeprowadzanie z mieszkańcami wywiadów w formie ankiet. Rola doradców nie ograniczała się tylko do spotkań, polegała również na zapewnieniu ciągłego kontaktu telefonicznego i e-mailowego. W ramach partycypacji społecznej prowadzono badania ankietowe dotyczące pogłębionej analizy problemów obserwowanych w obszarze rewitalizacji.

Art. 5 ust. 2 pkt 6 ustawy o rewitalizacji nakazuje, aby w czasie przygotowania, prowadzenia i oceny rewitalizacji zapewnić możliwość wypowiedzenia się przez interesariuszy. Służą temu przede wszystkim

badania ankietowe, w których może wziąć udział najszerza grupa mieszkańców gminy.

Art. 5 ust. 1 mówi wprost, że „partycypacja społeczna obejmuje przygotowanie, prowadzenie i ocenę rewitalizacji w sposób zapewniający aktywny udział interesariuszy”. Uczestnicy procesu rewitalizacji powinni brać udział w powstawaniu GPR od samego początku, od momentu przygotowywania całego procesu.

Partycypacja w rewitalizacji uznawana jest za wzajemną komunikację pomiędzy różnymi grupami społecznymi, podczas której uczestnicy mają możliwość przedstawienia swoich propozycji, wpłynięcia na podejmowane w danym temacie decyzje, a następnie udział w ich realizacji. Istotą tych działań jest zaprogramowanie takich przedsięwzięć, które zaspokajać będą faktyczne potrzeby społeczności lokalnej. Rewitalizacja prowadzona ma być nie tylko przez podmioty publiczne, lecz przez wszystkich uczestników tego procesu i podmioty, których szeroko pojęte interesy spotykają się na obszarze rewitalizacji.

Przed przystąpieniem do zbierania danych do opracowania diagnozy służącej wyznaczeniu obszaru zdegradowanego i obszaru rewitalizacji odbyło się spotkanie w Urzędzie Gminy Rudnik, w którym udział wzięli pracownicy odpowiedzialni za przygotowanie GPR. Uczestnicy spotkania zostali wprowadzeni w zagadnienia dotyczące procesu rewitalizacji oraz odpowiadali na pytania dotyczące problemów i zjawisk kryzysowych w Gminie.

W terminie od dnia 13.04.2023 r. do dnia 15.05.2023 r. przeprowadzono konsultacje społeczne projektu uchwały o wyznaczeniu obszaru zdegradowanego i rewitalizacji. Informacja o konsultacjach społecznych została opublikowana na 7 dni przed ich rozpoczęciem. W ramach konsultacji społecznych (zgodnie z ustawą o rewitalizacji) zebrano uwagi za pomocą formularzy papierowych i elektronicznych, a także możliwe było zgłoszenie uwag w postaci ustnej do pracowników Urzędu Gminy Rudnik. Udostępniono formularz do zgłaszania uwag w formie papierowej i elektronicznej nt. granic obszaru rewitalizacji oraz ankietę konsultacyjną.

Konsultacje społeczne prowadzone były w formie:

1. Zbierania uwag w postaci papierowej lub elektronicznej za pomocą formularzy.

Formularz zgłaszania uwag dostępny był od dnia 13.04.2023 r.:

- a) w Biuletynie Informacji Publicznej Urzędu Gminy Rudnik pod adresem internetowym: <https://ugrudnik.bip.e-zeto.eu>
- b) na stronie Gminy Rudnik pod adresem internetowym: <https://www.rudnik.gmina.pl>
- c) w pokoju nr 9 Urzędu Gminy Rudnik,
- d) podczas spotkania konsultacyjnego, o którym mowa w pkt 4

2. Zbierania uwag ustnych.

Zbieranie uwag ustnych było możliwe od dnia 13.04.2023 r. do dnia 15.05.2023 r.:

- a) w Urzędzie Gminy Rudnik pokój nr 9 w godzinach pracy Urzędu,
- b) podczas spotkania konsultacyjnego, o którym mowa w pkt 4.

3. Ankiety w postaci papierowej lub elektronicznej.

Ankieta dostępna była od dnia 13.04.2023 r.:

- a) w Biuletynie Informacji Publicznej Urzędu Gminy Rudnik pod adresem internetowym: <https://ugrudnik.bip.e-zeto.eu>,
- b) na stronie Gminy Rudnik pod adresem internetowym: <https://www.rudnik.gmina.pl>,
- c) w pokoju nr 9 Urzędu Gminy Rudnik,
- d) podczas spotkania konsultacyjnego, o którym mowa w pkt 4.

4. Otwartego spotkania konsultacyjnego ekspertów z mieszkańcami Gminy Rudnik umożliwiającego prezentację głównych założeń i propozycji do uchwały w sprawie wyznaczenia obszaru zdegradowanego i obszaru rewitalizacji, a także zgłaszanie uwag, opinii i propozycji.

Otwarte spotkanie konsultacyjne odbyło się w w Sali Posiedzeń Urzędu Gminy, w dniu 25.04.2023 r. w godzinach 10.00-12.00.

Przedmiotem konsultacji było poznanie opinii mieszkańców Gminy Rudnik na temat granic wyznaczonego obszaru zdegradowanego i obszaru rewitalizacji.

Konsultacje społeczne przeprowadzone zostały na podstawie art. 5a ust. 1, art. 30 ust. 1 i ust. 2 pkt 1 ustawy z dnia 8 marca 1990 r. o samorządzie gminnym oraz art. 11 ust. 3 w związku z art. 6 ustawy z dnia 9 października 2015 r. o rewitalizacji.

Konsultacje społeczne zostały podsumowane raportem, który został opublikowany na stronie BIP Urzędu Gminy Rudnik.

Komitet Rewitalizacji

W terminie od dnia 07.11.2023 r. do 11.12.2023 r. przeprowadzono konsultacje społeczne projektu uchwały Rady Gminy Rudnik w sprawie określenia zasad wyznaczania składu oraz zasad działania Komitetu Rewitalizacji. Otwarte spotkanie konsultacyjne odbyło się w dniu 30.11.2023 r. w godz. 12:00-14:00 w Urzędzie Gminy Rudnik. Po zakończonych konsultacjach opracowano raport z przeprowadzonych konsultacji społecznych.

W procesie konsultacji uruchomiono badanie ankietowe służące poznaniu opinii publicznej dotyczącej określania zasad wyznaczania składu i działania Komitetu Rewitalizacji. Ankieta miała charakter anonimowy. Badanie prowadzono z użyciem formularza ankiety umieszczonej na stronie internetowej oraz w siedzibie Urzędu Gminy Rudnik. W trakcie trwania konsultacji wpłynęło 8 ankiet. Z analizy przedłożonych ankiet wynika, że ankietowani mieszkańcy są świadomi dziejących się procesów rewitalizacji i według ankietowanych w większości wyrażają zainteresowanie procesem Komitetu Rewitalizacji lecz tylko połowa jest w jego proces zaangażowana. W większości zgadzają się z regulaminem określającym zasady wyznaczania składu oraz zasady działania Komitetu Rewitalizacji Gminy. Większość ankietowanych nie wyraziło chęci uczestnictwa w pracach Komitetu Rewitalizacji.

Do Urzędu Gminy wpłynęły 2 formularze zgłaszania uwag. W formularzach znalazły się uwagi, które dotyczyły „literówek” oraz ujęcia Sołtysów wchodzących w skład Komitetu Rewitalizacji. Analizując otrzymane formularze uwag, Gmina Rudnik wprowadziła zmiany w projekcie uchwały

dotyczącej określenia zasad wyznaczania składu oraz zasad działania Komitetu Rewitalizacji.

Ponadto w spotkaniu zaplanowanym w dniu 30.11.2023 r. uczestniczyło 8 osób, w tym:

- Przedstawiciel Urzędu Gminy Rudnik - osoba prowadząca spotkanie,
- Przedstawiciel Gminnego Ośrodka Pomocy Społecznej,
- Przedstawiciel organizacji pozarządowej,
- Mieszkaniec Gminy Rudnik z obszaru objętym rewitalizacją,
- Mieszkaniec Gminy Rudnik spoza obszaru rewitalizacji,
- Przedsiębiorca z obszaru rewitalizacji.

Na spotkaniu omówiony został projekt uchwały w sprawie określenia zasad wyznaczania składu oraz zasad działania Komitetu Rewitalizacji. Padły też wstępne deklaracje uczestnictwa w otwartym naborze do Komitetu Rewitalizacji, który ogłoszony zostanie po uchwaleniu konsultowanego projektu uchwały.

W ramach konsultacji, których podsumowanie zawiera raport i protokół udostępniony do wiadomości publicznej, zapewniony został udział różnych grup interesariuszy procesu rewitalizacji. Przeprowadzone konsultacje społeczne dotyczące projektu uchwały Rady Gminy Rudnik w sprawie określenia zasad wyznaczania składu oraz zasad działania Komitetu Rewitalizacji pozwoliły poznać opinie i uwagi interesariuszy rewitalizacji odnośnie proponowanych zasad wyznaczania składu oraz działania Komitetu Rewitalizacji.

Badanie ankietowe

W dniach od 29.11.2023 r. do 13.12.2023 r. zostało przeprowadzone badanie ankietowe wśród interesariuszy procesu rewitalizacji (m.in. mieszkańcy, przedsiębiorcy).

Celem badania ankietowego była pogłębiona diagnoza problemów społecznych, gospodarczych, środowiskowych, przestrzenno-funkcjonalnych

i technicznych obserwowanych w obszarze rewitalizacji. Ankieta dostępna była w formie papierowej w Urzędzie Gminy Rudnik oraz na stronie internetowej www.rudnik.gmina.pl w zakładce DLA MIESZKAŃCA/ GMINNY PROGRAM REWITALIZACJI/ ANKIETA KONSULTACYJNA DO POGŁĘBIONEJ DIAGNOZY DLA GMINNEGO PROGRAMU REWITALIZACJI. Respondenci mogli wypełnić formularz w dogodnym dla siebie miejscu i czasie, co zwiększa liczbę osób gotowych wziąć udział w badaniu. Ważne jest również wysokie poczucie anonimowości.

W dniu 15.12.2023 roku w Urzędzie Gminy Rudnik odbyło się spotkanie, podczas którego rozmawiano na temat działań, jakie należy podjąć aby wyznaczony obszar zdegradowany/rewitalizacji wyprowadzić ze stanu kryzysowego.

Od 05.12.2023 r. do 18.12.2023 r. mieszkańcy i główni interesariusze mogli zgłaszać swoje pomysły i przedsięwzięcia rewitalizacyjne, które pozwolą na wyprowadzenie obszaru rewitalizacji ze stanu kryzysowego.

Wypełnione karty można było składać:

- drogą elektroniczną na adres: urząd@rudnik.gmina.pl w tytule podając treść: „Zgłoszenie przedsięwzięcia rewitalizacyjnego”,
- drogą korespondencyjną na adres: Urząd Gminy Rudnik, Rudnik 71, 22-330 Rudnik z dopiskiem: „Zgłoszenie przedsięwzięcia rewitalizacyjnego”,
- bezpośrednio w Urzędzie Gminy Rudnik, pokój nr 3, w godzinach pracy Urzędu.

W ramach otwartego naboru przedsięwzięć wpłynęły 2 formularze przedsięwzięć, które zostały wpisane na listę przedsięwzięć podstawowych.

W dniu 20.12.2023 r. miało miejsce spotkanie, którego celem było wspólne wypracowanie wizji obszaru po procesie rewitalizacji.

Dyskusja dotyczyła stworzenia wizji jako obrazu przyszłości obszaru rewitalizacji. Podczas spotkania została wypracowana propozycja wizji

wyprowadzania obszaru rewitalizacji ze stanu kryzysowego, a także propozycje kierunków działań. Podczas spotkania zostały również omówione wszystkie zgłoszone przedsięwzięcia rewitalizacyjne do ujęcia w Gminnym Programie Rewitalizacji.

Konsultacje społeczne dotyczące projektu Gminnego Programu Rewitalizacji Gminy Rudnik na lata 2024-2030.

W dniach od2024 r. do2024 r. r. trwają konsultacje społeczne dotyczące projektu Gminnego Programu Rewitalizacji Gminy Rudnik na lata 2024-2030 w następujących formach:

- zbierania uwag, opinii i propozycji w formie papierowej lub elektronicznej z wykorzystaniem formularza konsultacyjnego, który jest dostępny w formie papierowej w Urzędzie Gminy Rudnik, w formie elektronicznej na stronie oraz
- zbierania uwag ustnych od dnia r. do dnia r. w Urzędzie Gminy Rudnik pokój nr w godzinach pracy Urzędu,
- otwartego spotkania konsultacyjnego, które zaplanowane jest na r. w z mieszkańcami Gminy Rudnik i innymi interesariuszami, którego celem jest prezentacja projektu Gminnego Programu Rewitalizacji Gminy Rudnik na lata 2024-2030, a także zebranie uwag i opinii.

Po zakończonych konsultacjach opracowany zostanie raport wraz z protokołem z przeprowadzonych konsultacji społecznych dotyczących projektu Gminnego Programu Rewitalizacji Gminy Rudnik na lata 2024-2030.

Przez cały okres tworzenia GPR na stronie internetowej Urzędu Gminy Rudnik zamieszczano najważniejsze informacje dotyczące postępu prac oraz możliwości włączenia się w proces rewitalizacji.

Istotnym dla powodzenia procesu rewitalizacji zagadnieniem było budowanie świadomości interesariuszy Gminnego Programu Rewitalizacji dla Gminy Rudnik na lata 2024-2030 poprzez działania w sferze komunikacji społecznej. W ramach opracowania Gminnego Programu Rewitalizacji Gminy

Rudnik partycypacja społeczna obejmowała działania o charakterze konsultacyjno-informacyjnym, które dotyczyły przygotowania dokumentu jak również przygotowania projektów i przedsięwzięć rewitalizacyjnych.

Na etapie wdrażania Programu rewitalizacji przewiduje się wprowadzenie wielu działań związanych z komunikacją społeczną. Podstawowym elementem będzie publikowanie na stronie internetowej Urzędu Gminy Rudnik i w Biuletynie Informacji Publicznej Urzędu Gminy Rudnik bieżących informacji o stanie realizacji przedsięwzięć w ramach GPR.

Przewiduje się także prowadzenie cyklicznych badań jakościowych w formie ankiety elektronicznej oraz papierowej służącej badaniu aktualnych potrzeb i problemów na obszarze rewitalizacji oraz ocenie wskaźników stopnia realizacji celów rewitalizacji. W ramach zapewnienia aktywnego udziału różnych grup interesariuszy w procesie wdrażania i monitorowania GPR przewiduje się także organizację otwartych spotkań sprawozdawczych z realizacji GPR oraz spotkań informujących i włączających społeczność w działania związane z realizacją projektów rewitalizacyjnych. Otwarte spotkania będą stanowiły możliwość wymiany wiedzy i dobrych praktyk z zakresu realizacji różnorodnych projektów oraz będą mogły służyć nawiązywaniu nowych partnerstw i wdrażania nowych pomysłów usprawniających realizację Programu.

W celu efektywnego prowadzenia działań komunikacyjnych i partycypacyjnych wśród społeczności lokalnej planuje się realizację następujących czynności:

- rozwój i aktualizacja zakładki na stronie Urzędu Gminy Rudnik dedykowanej rewitalizacji i wdrażaniu GPR, na której publikowane będą bieżące wiadomości o projektach i Programie,
- wykorzystanie mediów społecznościowych w zakresie komunikowania o realizacji projektów, jak i bieżących wiadomości,
- publikacja tekstów w mediach, m.in. na lokalnych portalach internetowych.

11. SYSTEM MONITOROWANIA I OCENY GPR

11.1. Monitoring Programu

Skuteczność działań podjętych w procesie rewitalizacji uzależniona jest od efektów, jakie zostaną osiągnięte, szczególnie w wymiarze społecznym, dlatego niezmiernie ważne jest monitorowanie poprawy sytuacji w obrębie obszaru rewitalizowanego oraz poza tym obszarem. Poprawa sytuacji społecznej mieszkańców Gminy Rudnik będzie monitorowana poprzez ankiety i spotkania przeprowadzane po realizacji określonych przedsięwzięć. Pozwoli to zaobserwować zmiany, jakie nastąpiły w przestrzeni społecznej, świadomości mieszkańców oraz na terenie obszaru rewitalizacji i poza tym obszarem.

Istotnym elementem skutecznego prowadzenia procesu rewitalizacji jest system monitorowania oraz ocena realizacji Gminnego Programu Rewitalizacji Gminy Rudnik na lata 2024-2030. Za wdrażanie i monitoring Gminnego Programu Rewitalizacji odpowiadać będzie powołany Zespół Zadaniowy ds. Rewitalizacji. W celu sprawdzenia efektywności prowadzonych działań zakłada się przeprowadzenie analizy stopnia realizacji zakładanych celów. Prowadzenie monitoringu pozwala na weryfikację i reakcję w przypadku występowania negatywnych zjawisk, a także wprowadzenie aktualizacji dokumentu, o ile zajdzie taka potrzeba.

Wdrażanie Gminnego Programu Rewitalizacji wymaga nadzoru nad postępem prac oraz oceny podejmowanych działań. Istotną rolę w tym procesie pełni ewaluacja. Pozwala ona na obiektywną ocenę działań podejmowanych przez jednostki samorządu terytorialnego. Dostarcza informacji zwrotnych o efektach realizowanych przedsięwzięć, dzięki czemu umożliwia zwiększenie ich skuteczności i efektywności. Ewaluacja jest badaniem prowadzonym systematycznie podczas całego wieloletniego procesu rewitalizacji za pomocą zróżnicowanych metod i technik badawczych. Dzięki temu możliwe jest oszacowanie jakości prowadzonych działań i ich wpływu na społeczeństwo. Ewaluacja jest nie tylko narzędziem służącym do oceny realizowanych działań, ale także poprzez ustalanie

związków między nakładami a końcowym rezultatem pozwala określić mechanizmy odpowiedzialne za powodzenie lub porażkę podjętych działań.

Monitoring Programu przejawia się w czterech płaszczyznach:

1. Monitorowanie podstawowych parametrów Gminnego Programu Rewitalizacji na etapie przyjęcia Programu oraz późniejszych jego aktualizacji.
2. Monitorowanie stopnia realizacji celów.
3. Monitorowanie skutków realizacji Programu poprzez analizę poziomu wskaźników wykorzystywanych na etapie delimitacji obszaru rewitalizacji.
4. Bieżący monitoring poziomu wdrażania Programu – stopień realizacji poszczególnych projektów.

Monitoring procesu rewitalizacji stanowi procedurę systematycznego rejestrowania postępów procesu rewitalizacji na podstawie realizacji działań i powstawania produktów tych działań. Monitoring prowadzony w odniesieniu do realizowanych przedsięwzięć będzie polegał na pozyskiwaniu informacji na temat postępów z realizacji oraz kontroli założeń. Ponadto kontrolowane będą aspekty finansowe przedsięwzięć w kontekście zapewnienia trwałości osiągniętych rezultatów.

Raport monitoringowy będzie przygotowywany corocznie przez Zespół Zadaniowy ds. Rewitalizacji we współpracy z Komitetem Rewitalizacji. Sprawozdawczość za dany rok zostanie opracowana do 31 marca następnego roku kalendarzowego.

W ramach ewaluacji okresowej przeprowadzane będą następujące czynności:

1. Pracownik referatu merytorycznego lub kierownik jednostki organizacyjnej, odpowiedzialny za realizację danego zadania zapisanego w GPR, sporządza sprawozdanie z realizacji w formie karty zadań i ankiety ewaluacyjnej tego zadania, uwzględniające w szczególności poziom osiągnięcia zakładanych wskaźników realizacji przedsięwzięcia oraz jego oddziaływanie na mieszkańców obszaru rewitalizacji.

2. Wypełnioną kartę zadania i ankietę ewaluacyjną za ubiegły rok pracownik referatu merytorycznego lub kierownik jednostki organizacyjnej przekazuje do Zespołu Zadaniowego ds. Rewitalizacji.
3. Zespół Zadaniowy ds. Rewitalizacji przeprowadza badanie przy pomocy ankiety ewaluacyjnej wśród podmiotów prywatnych i publicznych (innych niż jednostki gminne). Badanie służy ocenie poziomu osiągnięcia zakładanych wskaźników realizacji przedsięwzięcia oraz jego oddziaływanie na mieszkańców obszaru rewitalizacji.
4. Zespół Zadaniowy ds. Rewitalizacji sprawdza wypełnione karty zadań i ankiety ewaluacyjne pod względem kompletności informacji i w przypadku stwierdzenia uchybień, odsyła ją do właściwego kierownika referatu lub kierownika jednostki organizacyjnej w celu naniesienia poprawek.
5. Poprawnie wypełnione ankiety ewaluacyjne zostają skompletowane i poddane analizie.
6. Zespół Zadaniowy ds. Rewitalizacji na podstawie informacji zawartych w kartach zadań i ankietach ewaluacyjnych przygotowuje zbiorczy raport, który przekazuje Wójtowi Gminy Rudnik.
7. Wójt Gminy Rudnik zatwierdza raport i przekazuje go Komitetowi Rewitalizacyjnemu. Raport będzie stanowił podstawę sformułowania zaleceń na kolejne lata wdrażania GPR.
8. Komitet Rewitalizacyjny opiniuje raport i przekazuje swoje uwagi i zalecenie Wójtowi Gminy.
9. Wójt Gminy Rudnik po uzyskaniu opinii Komitetu Rewitalizacyjnego przekazuje go niezwłocznie Radzie Gminy.

11.2. Ocena skuteczności działań rewitalizacyjnych

Stałe monitorowanie procesów zachodzących w przestrzeni obszaru zdegradowanego daje możliwość rozpoznania kierunków oraz bieżących potrzeb interesariuszy rewitalizacji. Skuteczność procesu rewitalizacji jest możliwa do zweryfikowania dzięki ocenie realizacji przedsięwzięć

naprawczych. Analiza zachodzących zmian pozwoli stwierdzić, czy skutecznie zostało wyeliminowane zjawisko degradacji i jego negatywne konsekwencje oraz czy w wyniku prowadzonego procesu nie zaistniała konieczność skupienia się na problemach wcześniej niewystępujących.

Gminny Program Rewitalizacji Gminy Rudnik na lata 2024-2030 podlega ocenie aktualności i stopnia realizacji, dokonywanej przez Wójta przy pomocy Zespołu Zadaniowego ds. Rewitalizacji co najmniej raz na 3 lata.

Sporządzona ocena podlegać będzie zaopiniowaniu przez Komitet Rewitalizacji oraz zostanie opublikowana na stronie BIP Urzędu Gminy Rudnik, zgodnie z art. 22 ust. 1 Ustawy o rewitalizacji.

Tabela 32. Wskaźniki realizacji poszczególnych celów

Przedsięwzięcie	Wskaźnik
CEL STRATEGICZNY I	
Centrum Wsparcia	<ul style="list-style-type: none"> - liczba zmodernizowanych obiektów wykorzystywanych na cele społeczne (szt.), - liczba osób korzystających ze zmodernizowanego budynku (osoby/rocznie),
Rozszerzenie oferty kulturalnej Gminy Rudnik poprzez utworzenie skarpy koncertowej	<ul style="list-style-type: none"> - liczba miejsc przystosowanych do organizacji plenerowych wydarzeń kulturalnych (szt.),
Atrakcyjny wypoczynek – utworzenie wąwozu spacerowego w Rudniku	<ul style="list-style-type: none"> - powierzchnia terenów, którym nadano nowe funkcje społeczne lub gospodarcze (m²), - liczba osób korzystających z infrastruktury rekreacyjnej w obrębie terenów objętych rewitalizacją (osoby/rocznie),
Rewitalizacja Parku w Płonce etap 2	<ul style="list-style-type: none"> - powierzchnia terenów, którym nadano nowe funkcje społeczne lub gospodarcze (m²), - liczba obiektów zabytkowych objętych robotami restauratorskimi i konserwatorskimi (szt.), - liczba osób odwiedzających obiekty zabytkowe (osoby/rocznie), - liczba osób korzystających z infrastruktury rekreacyjnej i towarzyszącej w obrębie terenów objętych rewitalizacją (osoby/rocznie),

CEL STRATEGICZNY II	
Utworzenie Centrum Wsparcia	- liczba wydarzeń integrujących społeczność, zorganizowanych w obrębie budynków, którym nadano nowe funkcje (szt./rocznie).
Rozszerzenie oferty kulturalnej Gminy Rudnik poprzez utworzenie skarpy koncertowej	- liczba zorganizowanych plenerowych wydarzeń kulturalnych (szt.), - liczba osób biorących udział w cyklu plenerowych wydarzeń kulturalnych (osoby/rocznie).
Atrakcyjny wypoczynek – utworzenie wąwozu spacerowego w Rudniku	- liczba wydarzeń sportowo-rekreacyjnych i integracyjnych organizowanych w obrębie terenów objętych rewitalizacją (szt./rocznie).
Rewitalizacja Parku w Płonce etap 2	- liczba wydarzeń integracyjnych organizowanych w obrębie terenów objętych rewitalizacją (szt./rocznie).
Organizacja cyklu przedsięwzięć adresowanych do osób w wieku 60+ w obu podobszarach obszaru rewitalizacji	- liczba zorganizowanych przedsięwzięć dla seniorów (szt.), - liczba seniorów biorących udział w cyklu przedsięwzięć (osoby/rocznie).
Organizacja przedsięwzięć adresowanych do osób w trudnej sytuacji życiowej w obu podobszarach obszaru rewitalizacji	- liczba zorganizowanych cykli przedsięwzięć dla osób w trudnej sytuacji życiowej (szt.), - liczba osób w trudnej sytuacji życiowej biorących udział w cyklu przedsięwzięć (osoby).
Organizacja przedsięwzięć dla osób z niepełnosprawnością i ich rodzin oraz osób długotrwale i przewlekle chorych i ich rodzin w obu podobszarach obszaru rewitalizacji	- liczba zorganizowanych przedsięwzięć na rzecz osób długotrwale i przewlekle chorych i ich rodzin oraz osób z niepełnosprawnościami i ich rodzin (szt.), - liczba osób biorących udział w przedsięwzięciach na rzecz osób długotrwale i przewlekle chorych i ich rodzin oraz osób z niepełnosprawnością i ich rodzin (osoby).
Organizacja przedsięwzięć dla osób borykających się z zaburzeniami psychicznymi i ich rodzin	- liczba zorganizowanych przedsięwzięć na rzecz osób borykających się z zaburzeniami psychicznymi i ich rodzin (szt.), - liczba osób biorących udział w

	przedsięwzięciach na rzecz osób borykających się z zaburzeniami psychicznymi i ich rodzin (osoby).
Organizacja przedsięwzięć dla rodziców w podobszarze I. Rudnik, Romanówek	<ul style="list-style-type: none"> - liczba zorganizowanych przedsięwzięć na rzecz rodziców i rodzin (szt.), - liczba osób biorących udział w przedsięwzięciach na rzecz rodziców i rodzin (osoby/).
Organizacja przedsięwzięć ekologicznych w obrębie obu podobszarów obszaru rewitalizacji	<ul style="list-style-type: none"> - liczba zorganizowanych przedsięwzięć z zakresu edukacji ekologicznej (szt.), - liczba osób biorących udział w przedsięwzięciach z zakresu edukacji ekologicznej (osoby).
Organizacja przedsięwzięć z zakresu poprawy bezpieczeństwa w podobszarze I. Rudnik, Romanówek	<ul style="list-style-type: none"> - liczba zorganizowanych przedsięwzięć na rzecz bezpieczeństwa (szt.), - liczba osób biorących udział w przedsięwzięciach na rzecz bezpieczeństwa (osoby).
Organizacja cyklu wydarzeń w ramach zwiększania świadomości i przeciwdziałania przemocy domowej	<ul style="list-style-type: none"> - liczba zorganizowanych przedsięwzięć na rzecz zwiększania świadomości dotyczącej przemocy domowej i jej przeciwdziałaniu (szt.), - liczba osób biorących udział w przedsięwzięciach na rzecz zwiększania świadomości dotyczącej przemocy domowej i jej przeciwdziałaniu (osoby).
Organizacja przedsięwzięć aktywizujących dla osób bezrobotnych w obu podobszarach obszaru rewitalizacji	<ul style="list-style-type: none"> - liczba zorganizowanych przedsięwzięć dla osób bezrobotnych (szt.), - liczba osób bezrobotnych biorących udział w przedsięwzięciach (osoby), - liczba osób bezrobotnych powyżej 50 roku życia, biorących udział w przedsięwzięciach (osoby), - liczba osób bezrobotnych do 30 roku życia, biorących udział w przedsięwzięciach (osoby), - liczba osób długotrwale bezrobotnych, biorących udział w przedsięwzięciach (osoby).
Wspieranie działalności indywidualnych	- liczba przedsięwzięć integrujących i

artystów, zespołów lokalnych, Kół Gospodyń Wiejskich z podobszarów obszaru rewitalizacji	aktywizujących lokalną społeczność, zorganizowanych przez indywidualnych artystów, zespoły regionalne, Koła Gospodyń Wiejskich z poszczególnych podobszarów obszaru rewitalizacji (szt./rocznie), - liczba uczestników przedsięwzięć integrujących i aktywizujących lokalną społeczność, zorganizowanych przez indywidualnych artystów, zespoły regionalne, Koła Gospodyń Wiejskich z poszczególnych podobszarów obszaru rewitalizacji (osoby/rocznie)
Podnoszenie poziomu wiedzy mieszkańców o tradycji i kulturze Gminy Rudnik i obszaru rewitalizacji	- liczba wydarzeń z zakresu popularyzacji wiedzy mieszkańców o tradycji, historii i kulturze Gminy Rudnik oraz poszczególnych podobszarów obszaru rewitalizacji (szt./rocznie), - liczba uczestników wydarzeń z zakresu popularyzacji wiedzy mieszkańców o tradycji, historii i kulturze Gminy Rudnik oraz poszczególnych podobszarów obszaru rewitalizacji (osoby/rocznie)
Wspieranie działalności organizacji pozarządowych działających w sferze społecznej	- liczba inicjatyw integrujących i aktywizujących lokalną społeczność (szt./rocznie), - liczba wdrożonych innowacyjnych rozwiązań problemów społecznych (szt./rocznie), - liczba uczestników inicjatyw integrujących i aktywizujących lokalną społeczność (osoby/rocznie), - liczba osób objętych wdrożeniami innowacyjnymi rozwiązaniami problemów społecznych (osoby/rocznie)
Organizacja zajęć hobbystycznych dla różnych grup odbiorców w obrębie obszaru rewitalizacji	- liczba zajęć hobbystycznych, zrealizowanych we współpracy z organizacjami i instytucjami kultury (szt./rocznie), - liczba uczestników zajęć hobbystycznych, zrealizowanych we współpracy z organizacjami i instytucjami kultury (osoby/rocznie)
Wspólne dbanie o zielen publiczną	- liczba inicjatyw integrujących i aktywizujących lokalną społeczność

	(szt./rocznie), - liczba uczestników inicjatyw integrujących i aktywizujących lokalną społeczność (osoby/rocznie)
Wspieranie idei uczenia się przez całe życie	- liczba inicjatyw integrujących i aktywizujących lokalną społeczność (szt./rocznie), - liczba uczestników inicjatyw integrujących i aktywizujących lokalną społeczność (osoby/rocznie)
Promocja podejmowania i realizacji inicjatyw gospodarczych w sferze pozarolniczej, w tym w branży turystycznej	- liczba działań promujących podejmowanie i realizację inicjatyw gospodarczych w sferze pozarolniczej (szt./rocznie), - liczba zrealizowanych inicjatyw gospodarczych w sferze pozarolniczej (szt./rocznie)
Promocja podobszarów obszaru rewitalizacji jako miejsca atrakcyjnego turystycznie	- liczba działań promujących podobszary obszaru rewitalizacji jako miejsca atrakcyjne turystycznie (szt./rocznie), - liczba turystów odwiedzających podobszary obszaru rewitalizacji (osoby/rocznie)

Źródło: Doradztwo i Reklama Sp. z o.o.

Ocena postępu celów strategicznych i wskaźników diagnostycznych będzie dokonywana raz w roku. Natomiast gromadzenie wskaźników bezpośrednio związanych z realizacją konkretnych projektów będzie następowało w systemie ciągłym i będzie związane z momentem zakończenia tych projektów. Powyższe dane będą prezentowane w postaci raportu. Kolejnym etapem monitoringu wdrażania GPR jest analiza zebranych danych. Analizy dokonuje Komitet Rewitalizacji, który w przypadku stwierdzonych opóźnień w harmonogramie lub braku zadowalających efektów formułuje rekomendacje bądź propozycje działań naprawczych. Wnioski z przeprowadzonego monitoringu mogą być podstawą do wprowadzenia zmian do GPR. Formalną podstawą do wprowadzenia zmian w GPR będzie uchwała Rady Gminy Rudnik.

11.3. System wprowadzania modyfikacji do Programu

Bieżące monitorowanie i ocena skuteczności działań Gminnego Programu Rewitalizacji Gminy Rudnik na lata 2024-2030 będzie przesłanką do zareagowania, a tym samym wprowadzenia zmian w Programie w uzasadnionych przypadkach. W momencie, gdy Wójt Gminy Rudnik wraz z Zespołem Zadaniowym ds. Rewitalizacji w porozumieniu z Komitetem Rewitalizacji zidentyfikują konieczność modyfikacji Gminnego Programu Rewitalizacji Gminy Rudnik na lata 2024-2030, Wójt występuje do Rady Gminy z wnioskiem o jego zmianę. Do wniosku należy załączyć opinię, że Gminny Program Rewitalizacji Gminy Rudnik wymaga aktualizacji wraz z oceną aktualności i stopnia realizacji Gminnego Programu Rewitalizacji.

Ewentualna zmiana Gminnego Programu Rewitalizacji następuje w trybie, w jakim został on uchwalony.

12. ZMIANY W UCHWAŁACH DOTYCZĄCYCH ZASOBU MIESZKANIOWEGO GMINY I ZASAD WYNAJMOVANYCH LOKALI W TYM ZASOBIE

Zaplanowane w GPR przedsięwzięcia nie rodzą konieczności wprowadzenia zmian w uchwałach, o których mowa w art. 21 ust. 1 ustawy o ochronie praw lokatorów.

Gmina Rudnik posiada Wieloletni program gospodarowania mieszkaniowym zasobem Gminy Rudnik na lata 2020-2025, przyjęty uchwałą nr XXI/172/2020 Rady Gminy Rudnik z dnia 09 listopada 2020 r. w sprawie uchwalenia wieloletniego programu gospodarowania mieszkaniowym zasobem Gminy Rudnik na lata 2020-2025. Program określa między innymi zasób mieszkaniowy gminy. Zasady wynajmowania lokali wchodzących w skład mieszkaniowego zasobu Gminy Rudnik określono uchwałą nr XXI/173/2020 Rady Gminy Rudnik z dnia 09 listopada 2020 r.

Przedsięwzięcia zaplanowane w Gminnym Programie Rewitalizacji Gminy Rudnik nie dotyczą zasobu mieszkaniowego, objętego programem gospodarowania zasobem mieszkaniowym oraz nie wpłyną na zmianę wielkości dostępnego zasobu mieszkaniowego.

13. ZMIANY W UCHWALE W SPRAWIE WYZNACZANIA SKŁADU ORAZ ZASAD DZIAŁANIA KOMITETU REWITALIZACJI

Gmina Rudnik przyjęła uchwałę Nr XLVI/399/2023 Rady Gminy Rudnik z dnia 29 grudnia 2023 r. w sprawie określenia zasad wyznaczania składu oraz zasad działania Komitetu Rewitalizacji Gminy Rudnik - nie występuje konieczność dokonywania zmian ww. uchwale.

14. SPECJALNA STREFA REWITALIZACJI

W Gminnym Programie Rewitalizacji nie przewiduje się ustanowienia Specjalnej Strefy Rewitalizacji, o której mowa w art. 25 Ustawy o rewitalizacji z dnia października 2015 r.

15. SPOSÓB REALIZACJI GMINNEGO PROGRAMU REWITALIZACJI W ZAKRESIE PLANOWANIA I ZAGOSPODAROWANIA PRZESTRZENNEGO

Gminny Program Rewitalizacji nie wymaga wprowadzenia zmian w miejscowym planie zagospodarowania przestrzennego.

Realizacja Gminnego Programu Rewitalizacji Gminy Rudnik na lata 2024-2030 nie wymaga uchwalenia miejscowego planu rewitalizacji, o którym

mowa w art. 37f ust. 1 ustawy z dnia 27 marca 2003 r. o planowaniu i zagospodarowaniu przestrzennym.

Miejscowość Rudnik , dz. nr 424/40, 424/36- tereny usług

Miejscowość Rudnik dz. nr. 6/1; 17; 26/2;- tereny oczyszczalni,

18/6- tereny oczyszczalni, tereny usług

Miejscowość Rudnik dz. nr 421/1, 422, 423,- tereny preferowanych dolesień

424/1 – tereny usług i preferowanych dolesień, 424/25- tereny usług

Płonka działki 714/1, 714/2,- tereny usług, tereny zieleni parkowej 970/1,

970,2- tereny zieleni parkowej

U- tereny usług administracyjnych, publicznych, turystycznych, komercyjnych, rzemiosła, handlu, kultury, oświaty i zdrowia o ustaleniach:

- 1) teren przeznacza się pod obiekty związane z nauką, kulturą (w tym obiekty związane z upowszechnianiem kultu religijnego), oświatą, ochroną zdrowia, administracją, handlem, rzemiosłem, turystyką itp.;
- 2) dopuszcza się lokalizowanie obiektów usługowych o potencjalnej uciążliwości mieszczącej się w granicach władania terenem przez dysponenta tych obiektów;
- 3) dopuszcza się lokalizowanie nieuciążliwych usług produkcyjnych;
- 4) dopuszcza się lokalizowanie obiektów o wysokości do 2 kondygnacji;
- 5) dopuszcza się lokalizowanie obiektów o liczbie kondygnacji analogicznej (nie wyższej jednak niż 3 kondygnacje), jak dopuszczona na sąsiadujących terenach przeznaczonych pod zabudowę, w szczególności pod zabudowę mieszkaniową;
- 6) dopuszcza się lokalizowanie obiektów o funkcji mieszkaniowej oraz adaptację istniejącej zabudowy mieszkaniowej, po uzyskaniu pozytywnej opinii właściwego organu państwowej inspekcji sanitarnej;
- 7) dopuszcza się zabudowanie łącznie do 30% powierzchni każdej wydzielonej działki;

- 8) wprowadza się obowiązek zapewnienia w obrębie każdej wydzielonej działki miejsc parkingowych w ilości w pełni zaspokajającej potrzeby wynikające ze sposobu zagospodarowania oraz użytkowania działki;
- 9) wprowadza się obowiązek tworzenia zieleni izolacyjnej rozdzielającej tereny o odmiennych funkcjach.

NO- oczyszczanie i przesyłanie ścieków w tym:

istniejąca oczyszczalnia ścieków w Rudniku; projektowane obiekty związane z oczyszczaniem i przesyłaniem ścieków w Maszowie, Kolonii Płonka i Bzowcu.

Ustalenia:

- 1) teren przeznacza się pod obiekty związane z oczyszczaniem i przesyłaniem ścieków;
- 2) dopuszcza się przebieg kolektorów zbiorczych w liniach rozgraniczających dróg;
- 3) dopuszcza się budowę i modernizowanie urządzeń oczyszczania ścieków jedynie pod warunkiem zapewnienia przez nie zachowania podstawowych parametrów II klasy czystości przez wody pościekowe odprowadzane do naturalnych cieków wodnych oraz podstawowych parametrów III klasy czystości przez wody odprowadzane do rowów melioracyjnych;
- 4) zakazuje się lokalizowania obiektów, których uciążliwość dla środowiska i zdrowia ludzi mogłaby przekraczać granice obszaru władania dysponenta terenu;
- 5) zakazuje się lokalizowania budynków w odległości mniejszej niż 5 m od osi kolektorów zbiorczych.

ZLDD- tereny preferowanych dolesień - o ustaleniach:

- 1) zakazuje się lokalizowania wszelkich budynków, z wyjątkiem bezpośrednio związanych z gospodarką leśną w lasach i w odległości mniejszej niż 30 metrów od ściany lasu;

- 2) zakazuje się eksploatacji surowców mineralnych w odległości mniejszej niż 40 metrów od ściany lasu;
- 3) zakazuje się prowadzenia upraw wysokich, w tym nasadzeń drzew i zalesień w odległości od linii energetycznych mniejszej niż:
 - a) 34 m od osi linii NN 400 kV;
 - b) 25 m od osi linii WN 220 kV;
 - c) 10,0 m od osi linii WN 110 kV;
 - d) 5,5 m od osi linii SN 15 kV;
 - e) 5,5 m od osi linii nn 0,4 kV;
- 4) zakazuje się nasadzeń drzew w odległości mniejszej niż 2m w obie strony od osi gazociągu;
- 5) do czasu zalesienia tereny pozostają w obecnym użytkowaniu.

ZP - zieleń parkowa — o ustaleniach:

- 1) teren przeznacza się pod tereny zieleni wysokiej o charakterze parku;
- 2) dopuszcza się przeprowadzanie ciągów pieszych i rowerowych oraz przystosowywanie terenu do funkcji wypoczynkowej;
- 3) w odniesieniu do terenów zespołów dworsko — parkowych obowiązują odrębne ustalenia:
 - a) zakłada się rewaloryzację zabytkowych zespołów parkowych na podstawie koniecznego do opracowania kompleksowego projektu rewaloryzacji, który — obok planszy zbiorczej zagospodarowania terenu — winien zawierać m.in. projekt gospodarki drzewostanem, projekt szaty roślinnej, projekt alejek i dróg parkowych, projekt małej architektury, projekt oświetlenia itp.
 - b) budowa nowych obiektów, odtwarzanie, modernizacja i uzupełnianie istniejącej zabudowy w obrębie tych zespołów jest możliwe po uzyskaniu warunków i "tycznych konserwatorskich Wojewódzkiego Urzędu Ochrony Zabytków w Lublinie, Delegatura w Chełmie.

16. PODSTAWOWE KIERUNKI ZMIAN FUNKCJONALNO-PRZESTRZENNYCH OBSZARU REWITALIZACJI

Podstawowe kierunki zmian funkcjonalno-przestrzennych stanowią załącznik nr 1 do Gminnego Programu Rewitalizacji Gminy Rudnik na lata 2024-2030.

SPIS TABEL

Tabela 1. Lista projektów wpisanych do Lokalnego Program Rewitalizacji Gminy Rudnik na lata 2017-2023	7
Tabela 2. Wynik przeprowadzonej delimitacji i diagnozy obszaru zdegradowanego	17
Tabela 3. Powierzchnia i liczba ludności obszaru rewitalizacji	21
Tabela 4. Podział Gminy Rudnik na jednostki urbanistyczne	23
Tabela 5. Obiekty i obszary ulegające degradacji oraz budynki niedostosowane do potrzeb osób z niepełnosprawnościami	73
Tabela 6. Wyniki badania ankietowego – ocena obecnego poziomu rozwoju podobszarów obszaru rewitalizacji	87
Tabela 7. Podsumowanie analizy zjawisk negatywnych	91
Tabela 8. Cele strategiczne i cele operacyjne zawarte w Strategii Rozwoju Gminy Rudnik na lata 2021-2027 wpisujące się w cele Gminnego Programu rewitalizacji na lata 2024-2030	100
Tabela 9. Cele strategiczne i cele operacyjne zawarte w Strategii Rozwiązywania Problemów Społecznych Gminy Rudnik na lata 2021–2027 wpisujące się w cele Gminnego Programu rewitalizacji na lata 2024-2030	103
Tabela 10. Potrzeby lokalnych społeczności podobszarów obszaru rewitalizacji w kontekście zidentyfikowanych problemów	107
Tabela 11. Cele Gminnego Programu Rewitalizacji Gminy Rudnik na lata 2024-2030	111
Tabela 12. Powiązania kierunków działań z celami oraz wynikającymi z nich potrzebami	115
Tabela 13. Rewitalizacja budynku mienia gminnego na potrzeby utworzenia Centrum Wsparcia	124
Tabela 14. Rozszerzenie oferty kulturalnej Gminy Rudnik poprzez utworzenie skarpy koncertowej	129
Tabela 15. Atrakcyjny wypoczynek – utworzenie wąwozu spacerowego w Rudniku	133
Tabela 16. Rewitalizacja Parku w Płonce etap 2	136

Tabela 17. Organizacja cyklu przedsięwzięć adresowanych do osób w wieku 60+ w obu podobszarach obszaru rewitalizacji	141
Tabela 18. Organizacja przedsięwzięć adresowanych do osób w trudnej sytuacji życiowej w obu podobszarach obszaru rewitalizacji ...	144
Tabela 19. Organizacja przedsięwzięć dla osób z niepełnosprawnością i ich rodzin oraz osób długotrwale i przewlekłe chorych i ich rodzin w obu podobszarach obszaru rewitalizacji	147
Tabela 20. Organizacja przedsięwzięć dla osób borykających się z zaburzeniami psychicznymi i ich rodzin	150
Tabela 21. Organizacja przedsięwzięć dla rodziców w podobszarze I. Rudnik, Romanówek	152
Tabela 22. Organizacja przedsięwzięć ekologicznych w obrębie obu podobszarów obszaru rewitalizacji	154
Tabela 23. Organizacja przedsięwzięcia z zakresu poprawy bezpieczeństwa w podobszarze I. Rudnik, Romanówek	157
Tabela 24. Organizacja cyklu wydarzeń w ramach zwiększania świadomości i przeciwdziałania przemocy domowej.....	159
Tabela 25. Organizacja przedsięwzięć aktywizujących dla osób bezrobotnych w obu podobszarach obszaru rewitalizacji.....	162
Tabela 26. Charakterystyka pozostałych dopuszczalnych przedsięwzięć rewitalizacyjnych	165
Tabela 27. Spójność projektów z celami strategicznymi GPR	181
Tabela 28. Projekty odpowiadające celom rewitalizacji zrealizowane przez Gminę Rudnik	185
Tabela 29. Szacunkowe ramy finansowe GPR wraz z szacunkowym wskazaniem środków finansowych dla projektów podstawowych	190
Tabela 30. Szacunkowe ramy finansowe GPR wraz z szacunkowym wskazaniem środków finansowych dla pozostałych dopuszczalnych projektów	192
Tabela 31. Harmonogram zarządzania Gminnym Programem Rewitalizacji	199
Tabela 32. Wskaźniki realizacji poszczególnych celów	211

SPIS WYKRESÓW

Wykres 1. Liczba osób bezrobotnych w poszczególnych obszarach w Gminie Rudnik w 2021 roku (na 1000 mieszkańców)	30
Wykres 2. Porównanie wartości wskaźnika „Liczba osób bezrobotnych w poszczególnych obszarach w Gminie Rudnik w 2021 roku (na 1000 mieszkańców)” dla obszaru rewitalizacji i średniej gminnej.....	31
Wykres 3. Liczba osób długotrwale bezrobotnych w poszczególnych obszarach w Gminie Rudnik w 2021 roku (na 1000 mieszkańców).....	32
Wykres 4. Porównanie wartości wskaźnika „Liczba długotrwale bezrobotnych w poszczególnych obszarach w Gminie Rudnik w 2021 roku (na 1000 mieszkańców)” dla obszaru rewitalizacji i średniej gminnej.....	33
Wykres 5. Liczba osób bezrobotnych do 30 roku życia w poszczególnych obszarach w Gminie Rudnik w 2021 roku (na 1000 mieszkańców)	34
Wykres 6. Porównanie wartości wskaźnika „Liczba osób bezrobotnych do 30 roku życia w poszczególnych obszarach w Gminie Rudnik w 2021 roku (na 1000 mieszkańców)” dla obszaru rewitalizacji i średniej gminnej.....	35
Wykres 7. Liczba osób bezrobotnych powyżej 50 roku życia w poszczególnych obszarach w Gminie Rudnik w 2021 roku (na 1000 mieszkańców).....	36
Wykres 8. Porównanie wartości wskaźnika „Liczba bezrobotnych powyżej 50 roku życia w poszczególnych obszarach w Gminie Rudnik w 2021 roku (na 1000 mieszkańców)” dla obszaru rewitalizacji i średniej gminnej.....	37
Wykres 9. Liczba osób w wieku poprodukcyjnym w poszczególnych obszarach w Gminie Rudnik w 2021 roku (na 1000 mieszkańców)	38
Wykres 10. Porównanie wartości wskaźnika „Liczba osób w wieku poprodukcyjnym w poszczególnych obszarach w Gminie Rudnik w	

2021 roku (na 1000 mieszkańców)” dla obszaru rewitalizacji i średniej gminnej.....	39
Wykres 11. Liczba przestępstw w poszczególnych obszarach w Gminie Rudnik w 2021 roku (na 1000 mieszkańców).....	40
Wykres 12. Porównanie wartości wskaźnika „Liczba przestępstw w poszczególnych obszarach w Gminie Rudnik w 2021 roku (na 1000 mieszkańców)” dla obszaru rewitalizacji i średniej gminnej.....	41
Wykres 13. Liczba „Niebieskich kart” w poszczególnych obszarach w Gminie Rudnik w 2021 roku (na 1000 mieszkańców).....	42
Wykres 14. Porównanie wartości wskaźnika „Liczba „Niebieskich kart” w poszczególnych obszarach w Gminie Rudnik w 2021 roku (na 1000 mieszkańców)” dla obszaru rewitalizacji i średniej gminnej.....	43
Wykres 15. Liczba osób objętych świadczeniami GOPS w poszczególnych obszarach w Gminie Rudnik w 2021 roku (na 1000 mieszkańców).....	45
Wykres 16. Porównanie wartości wskaźnika „Liczba osób objętych świadczeniami GOPS w poszczególnych obszarach w Gminie Rudnik w 2021 roku (na 1000 mieszkańców)” dla obszaru rewitalizacji i średniej gminnej	46
Wykres 17. Liczba osób pobierających świadczenia z GOPS z tytułu ubóstwa w poszczególnych obszarach w Gminie Rudnik w 2021 roku (na 1000 mieszkańców).....	47
Wykres 18. Porównanie wartości wskaźnika „Liczba osób pobierających świadczenia z GOPS z tytułu ubóstwa w poszczególnych obszarach w Gminie Rudnik w 2021 roku (na 1000 mieszkańców)” dla obszaru rewitalizacji i średniej gminnej.....	48
Wykres 19. Liczba osób pobierających świadczenia GOPS z tytułu długotrwałej lub ciężkiej choroby w poszczególnych obszarach w Gminie Rudnik w 2021 roku (na 1000 mieszkańców)	49

Wykres 20. Porównanie wartości wskaźnika „Liczba osób pobierających świadczenia GOPS z tytułu długotrwałej lub ciężkiej choroby w poszczególnych obszarach w Gminie Rudnik w 2021 roku (na 1000 mieszkańców)” dla obszaru rewitalizacji i średniej gminnej.....	50
Wykres 21. Liczba osób pobierających świadczenia GOPS z tytułu niepełnosprawności w poszczególnych obszarach w Gminie Rudnik w 2021 roku (na 1000 mieszkańców)	51
Wykres 22. Porównanie wartości wskaźnika „Liczba osób pobierających świadczenia GOPS z tytułu niepełnosprawności w poszczególnych obszarach w Gminie Rudnik w 2021 roku (na 1000 mieszkańców)” dla obszaru rewitalizacji i średniej gminnej.....	52
Wykres 23. Liczba osób pobierających świadczenia z tytułu alkoholizmu w poszczególnych obszarach w Gminie Rudnik w 2021 roku (na 1000 mieszkańców).....	53
Wykres 24. Porównanie wartości wskaźnika „Liczba osób pobierających świadczenia GOPS z tytułu alkoholizmu w poszczególnych obszarach w Gminie Rudnik w 2021 roku (na 1000 mieszkańców)” dla obszaru rewitalizacji i średniej gminnej.....	54
Wykres 25. Liczba osób pobierających świadczenia z tytułu wielodzietności w poszczególnych obszarach w Gminie Rudnik w 2021 roku (na 1000 mieszkańców).....	55
Wykres 26. Porównanie wartości wskaźnika „Liczba osób pobierających świadczenia z tytułu wielodzietności w poszczególnych obszarach w Gminie Rudnik w 2021 roku (na 1000 mieszkańców)” dla obszaru rewitalizacji i średniej gminnej	56
Wykres 27. Liczba przyznanych świadczeń z tytułu niskiego dochodu lub trudnych warunków mieszkaniowych w poszczególnych obszarach w Gminie Rudnik w 2021 roku (na 1000 mieszkańców)	57

Wykres 28. Porównanie wartości wskaźnika „Liczba przyznanych świadczeń z tytułu niskiego dochodu lub trudnych warunków mieszkaniowych w poszczególnych obszarach w Gminie Rudnik w 2021 roku (na 1000 mieszkańców)” dla obszaru rewitalizacji i średniej gminnej.....	58
Wykres 29. Liczba osób pobierających świadczenia z tytułu wsparcia osób z zaburzeniami psychicznymi w poszczególnych obszarach w Gminie Rudnik w 2021 roku (na 1000 mieszkańców)	59
Wykres 30. Porównanie wartości wskaźnika „Liczba osób pobierających świadczenia z tytułu wsparcia osób z zaburzeniami psychicznymi w poszczególnych obszarach w Gminie Rudnik w 2021 roku (na 1000 mieszkańców)” dla obszaru rewitalizacji i średniej gminnej.....	60
Wykres 31. Liczba osób z niskim wykształceniem w poszczególnych obszarach w Gminie Rudnik w 2021 roku (na 1000 mieszkańców).....	61
Wykres 32. Porównanie wartości wskaźnika „Liczba osób z niskim wykształceniem w poszczególnych obszarach w Gminie Rudnik w 2021 roku (na 1000 mieszkańców)” dla obszaru rewitalizacji i średniej gminnej.....	62
Wykres 33. Procent liczby wypożyczonych książek w obrębie obszaru do ogółu wypożyczonych książek na terenie Gminy Rudnik w 2021 roku.....	63
Wykres 34. Porównanie wartości wskaźnika „Procent liczby wypożyczonych książek w obrębie obszaru do ogółu wypożyczonych książek na terenie Gminy Rudnik w 2021 roku” dla obszaru rewitalizacji i średniej gminnej.....	64
Wykres 35. Liczba przedsiębiorstw w poszczególnych obszarach w Gminie Rudnik w 2021 roku (na 1000 mieszkańców).....	65
Wykres 36. Porównanie wartości wskaźnika „Liczba przedsiębiorstw w poszczególnych obszarach w Gminie Rudnik w 2021 roku	

(na 1000 mieszkańców)” dla obszaru rewitalizacji i średniej gminnej.....	66
Wykres 37. Liczba wyrejestrowanych podmiotów gospodarczych w poszczególnych obszarach w Gminie Rudnik w 2022 roku (na 1000 mieszkańców).....	67
Wykres 38. Porównanie wartości wskaźnika „Liczba wyrejestrowanych podmiotów gospodarczych w poszczególnych obszarach w Gminie Rudnik w 2022 roku (na 1000 mieszkańców)” dla obszaru rewitalizacji i średniej gminnej	68
Wykres 39. Azbest pozostały do unieszkodliwienia w budynkach w Gminie Rudnik w 2021 roku (Mg/liczba gospodarstw domowych)	69
Wykres 40. Porównanie wartości wskaźnika „Azbest pozostały do unieszkodliwienia w budynkach w Gminie Rudnik w 2021 roku (Mg/liczba gospodarstw domowych)” dla obszaru rewitalizacji i średniej gminnej.....	70
Wykres 41. Liczba instalacji OZE w budynkach w Gminie Rudnik do 2021 roku (OZE/gospodarstwa domowe)	71
Wykres 42. Porównanie wartości wskaźnika „Liczba instalacji OZE w budynkach w Gminie Rudnik do 2021 roku (OZE/gospodarstwa domowe)” dla obszaru rewitalizacji i średniej gminnej.....	72
Wykres 43. Dostęp do usług i handlu w poszczególnych obszarach w Gminie Rudnik w 2021 roku (na 1000 mieszkańców).....	74
Wykres 44. Porównanie wartości wskaźnika „Dostęp do usług i handlu w poszczególnych obszarach w Gminie Rudnik w 2021 roku (na 1000 mieszkańców)” dla obszaru rewitalizacji i średniej gminnej.....	75
Wykres 45. Długość dróg gminnych wymagających remontu w poszczególnych obszarach w Gminie Rudnik w 2021 roku (na 1 km ²)	76
Wykres 46. Porównanie wartości wskaźnika „Długość dróg gminnych wymagających remontu w poszczególnych obszarach w Gminie	

Rudnik w 2021 roku (na 1 km ²)” dla obszaru rewitalizacji i średniej gminnej.....	77
--	----

SPIS MAP

Mapa 1. Obszary zdegradowane w Gminie Rudnik.....	18
Mapa 2. Obszar rewitalizacji w Gminie Rudnik.....	21
Mapa 3. Podział Gminy Rudnik na obszary	24
Mapa 4. Obszar I: Rudnik, Romanówek	26
Mapa 5. Obszar II: Płonka, Płonka Poleśna	27

ZAŁĄCZNIKI

1. Podstawowe kierunki zmian funkcjonalno-przestrzennych